

अनुसूची 14- फार्म सं0 562

**आदेश पत्रक**

(देखें अभिलेख हस्तक, 1941 का नियम 129)


आदेश पत्रक ..... ता0 ..... से ..... तक

जिला -

केस का प्रकार- जमाबंदी निरस्तीकरण वाद संख्या .05/21-22

आदेश और तिथि	आदेश और पदाधिकारी का हस्ताक्षर	आदेश पर की कार्रवाई के बाटिप्पणी ता0 स
17/7/21	<p>माननीय उच्च न्यायालय, के वाद संख्या W.P. (PIL) No. 1463/2020 एवं W.P. (PIL) No. 1911/2020 के आलोक में काँके अंचल अन्तर्गत गेतलसुद डैम का संयुक्त मापी अंचल अमीन/राजस्व उप निरीक्षक, अंचल निरीक्षक एवं विरेन्द्र प्रसाद, इन्द्रजीत राय तथा कर्मवारी सिंह, कनीय अभियन्ता जल पथ-प्रमण्डल के द्वारा किया गया। टीम के द्वारा जाँचोपरान्त प्रतिवेदित किया गया है कि मौजा मेसरा खाता संख्या 165 प्लॉट संख्या 2435 कुल रकबा 1.28 एकड़ भूमि अर्जित है। जिसपर अतिक्रमण पाया गया।</p> <p>राजस्व उप निरीक्षक एवं अंचल निरीक्षक से प्रतिवेदन की माँग करें। अभिलेख दिनांक 29/7/21 को उपस्थापित करें।</p> <p>अंचल अधिकारी, काँके, राँची।</p>	
24/7/21	<p>राजस्व उप निरीक्षक एवं अंचल निरीक्षक का प्रतिवेदन प्राप्त है। राजस्व उप निरीक्षक एवं अंचल निरीक्षक द्वारा प्रतिवेदित किया गया है कि खाता संख्या 165 प्लॉट संख्या 2435 रकबा 32 डीसमील भूमि की जमाबंदी पुष्पा देवी पति मोहन महतो के नाम से पंजी 11 के भाग संख्या 8 पृष्ठ संख्या 9 में दर्ज है एवं संबंधित प्राधिकार कॉलम में दाखिल खारिज वाद संख्या 2729R27/2011-12 एवं आदेश दिनांक 17.06.2011 द्वारा पृष्ठ संख्या 146/1 से लाया गया दर्ज है। साथ ही जिला-भूअर्जन पदाधिकारी, राँची के पत्रांक 1159(ii) दिनांक 22-07-2021 द्वारा स्पष्ट है कि उक्त भूमि अर्जित है। राजस्व उप निरीक्षक एवं अंचल निरीक्षक ने जमाबंदी को निरस्त करने हेतु अनुशांसा किया है। जमाबंदी रैयत को नोटिस निर्गत करें।</p> <p>अंचल अधिकारी, काँके, राँची।</p>	
7/8/21	<p>नोटिस का तामिला प्रतिवेदन प्राप्त है। रैयत द्वारा भूमि संबंधी दस्तावेज/कागजात प्रस्तुत किया गया। जिसमें रैयत द्वारा निबंधित पट्टा, शुद्धि पत्र</p>	

तथा लगान रसीद संलग्न किया गया है। उनके द्वारा बताया गया कि उक्त भूमि 2011 में मेरे द्वारा क्रय किया गया था।

  
अंचल अधिकारी,  
कोक, राँची।


12/8/21


जलपथ प्रमण्डल के पत्रांक 21 दिनांक 11.01.2021 के द्वारा उपलब्ध कराये गये L.A. Plan के आधार पर मापी की गई, जिसमें अतिक्रमण पाया गया। नक्शा प्राप्त होने के उपरान्त मापी कराई गई। अमीन प्रतिवेदन/राजस्व उप निरीक्षक/अंचल निरीक्षक का प्रतिवेदन एवं जिला-भूअर्जन पदाधिकारी, राँची के पत्रांक 1159(ii) दिनांक 22-07-2021 के आलोक में स्पष्ट है कि भूमि अर्जित है। ज्ञातव्य हो कि सभी जलश्रोतों से अतिक्रमण हटाने हेतु माननीय उच्च न्यायालय द्वारा सख्त निर्देश प्राप्त है एवं उनके द्वारा स्वयं इसकी निगरानी की जा रही है।

अतः पंजी 11 के भाग 8 पृष्ठ संख्या 9 में खाता संख्या 165 प्लॉट संख्या 2435 रकबा 32 डीसमील की जमाबंदी रैयत पुष्पा देवी पति मोहन महतो के नाम से कायम जमाबंदी को रद्द करने की अनुशंसा की जाती है।

अभिलेख अग्रेतर कार्रवाई हेतु उप समाहर्ता, भूमि सुधार, सदर, राँची को भेजें।

लेखापित एवं संशोधित

  
अंचल अधिकारी,  
कोक, राँची

  
अंचल अधिकारी,  
कोक, राँची

सेवा में,

अंचल अधिकारी,

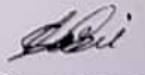
काँके, राँची।

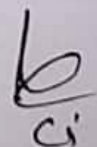
विषय : जमाबंदी रद्द करने के संबंध में जाँच प्रतिवेदन।

महाशय,

उक्त विषय के संदर्भ में प्रतिवेदित करना है कि माननीय उच्च न्यायालय, राँची में दायर जनहित याचिका W.P (PIL) No. 1463/2020 एवं W.P (PIL) No. 1911/2020 के आलोक में गेतलशुद जलाशय अन्तर्गत अर्जित भूमि में अतिक्रमण चिन्हित करने हेतु अंचल अमीन एवं जल पथ प्रमण्डल, राँची के कनीय अभियन्ता श्री विरेन्द्र प्रसाद, इन्द्रजीत राँय, कर्मवीर सिंह, के द्वारा दिनांक 08.02.2021 को मौजा मेसरा, रुदिया एवं सुगनू के विभिन्न प्लॉटों की संयुक्त नापी कराई गई। जाँच प्रतिवेदन में मौजा मेसरा के खाता संख्या 165 प्लॉट संख्या 2439 में अतिक्रमण होने की बात प्रकाश में आई। इस कार्यालय के पत्रांक 552(11) दिनांक 19.07.2021 द्वारा उक्त प्लॉट के गेतलशुद जलाशय योजनान्तर्गत अधिग्रहित होने के सत्यापन हेतु पत्र जिला भू-अर्जन कार्यालय, राँची को प्रेषित की गई एवं संबंधित दस्तावेज की मांग की गई। जिला भू-अर्जन पदाधिकारी के पत्रांक 1159(11) दिनांक 22.07.2021 द्वारा उक्त प्लॉट के गेतलशुद जलाशय योजनान्तर्गत अर्जित होने का सत्यापन किया गया। उक्त प्लॉट का राजस्व दस्तावेजों से मिलान करने पर पाया कि पंजी 11 के भाग 8 के पृष्ठ संख्या 9 में खाता संख्या 165 प्लॉट संख्या 2435 रकबा 32 डीसमील की जमाबंदी रैयत पुष्पा देवी पति मोहन महतो के नाम से दर्ज है, एवं संबंधित प्राधिकार कॉलम में "दा०खा० वाद संख्या- 2729आर27/2011-12" एवं आदेश दिनांक 17.06.2011 द्वारा पृष्ठ 146/1 से लाया गया" दर्ज है।

अतः जिला भू-अर्जन पदाधिकारी के पत्रांक 1159(11) दिनांक 22.07.2021 द्वारा स्पष्ट है कि मौजा मेसरा के खाता संख्या 165 प्लॉट संख्या 2439 अर्जित भूमि है। उक्त के आलोक में पंजी 11 के भाग 8 पृष्ठ संख्या 9 में रैयत पुष्पा देवी पति मोहन महतो की जमाबंदी रद्द की जा सकती है।

  
विश्वासभाजन





सेवा में  
 तीसरा अंचल अधिकारी गोरखा  
 बाँके, रोपी

विषय:- गोरखा जलानु गोरखा अंचल अधिकारी द्वारा पट  
 अतिक्रमण मुद्दे का स्थल लेख प्रतिक्रमा।

महोदय,

उपरोक्त विषय के संदर्भ में कार्यालय आपाके 88(ii) दिनांक 06/02 के आदेशानुसार मौजा- लुगनु, मेसरा खंड रुद्रिया में राठ उपनि  
 38 उपनि खंड जल पत्र प्रमाण, रोपी के कानून अधिनियम की धारा  
 प्रसाद, इन्टरलीन रॉय, कर्मचारी सिंह कि उपस्थिति में सामुहिक रूप  
 से C.A. PLAN (अधिकारिता कि गई मुद्दे का नक्का) के आधार  
 पट स्थल लेख खंड जारी किया। नती में पाए गए अतिक्रमण  
 स्थलों कि सूची निम्नान्व है।

मौजा	खंड नं०	अ. संख्या (अंश)	संरचना	अतिक्रमण व्यक्ति का नाम/पता
मेसरा	2437- 2433	44 अं०	पक्का मकान खंड चाहरपिहारी	1) कजरु मुंडा 2) श्री रानी लालि इट प्रहलोज - मेसरा
मेसरा	2435 - 2439 -	24 अं० 20 अं०	पक्का मकान चाहरपिहारी खलवेष्ट मकान	1) सत्यनाराय महतो, 2) सुरेन्द्र महतो 3) सोहन महतो 4) मोहन महतो
मेसरा	2439	05 अं०	खलवेष्ट मकान	मो० मोहन शिवा संवर एल हा० मेसरा

अतिक्रमण स्थल नं० 20 हा० का भी खंड नं० में आवेकमान नहीं पाए  
 गया। नया मौजा लुगनु खंड रुद्रिया में अधिकारिता कि गई मुद्दे  
 वर्तमान में खाली खंड जारी है। अतः उपरोक्त चरणों के अतिक्रमण

कानून अधिनियम  
 जलपत्र प्रमाण रोपी,  
 V. K. Basad,  
 01/02/21  
 J.E.

शुभम  
 अतिक्रमण मुद्दे  
 08/02/21  
 J.E.

शुभम  
 अतिक्रमण मुद्दे  
 08/02/21  
 J.E.

शुभम  
 08/02/21  
 J.E.