

कार्यालय अंचल अधिकारी, नगड़ी, राँची।

-: नोटिस :-

मापी वाद संख्या:- २२/१५-१६
प्रेषित,

पत्रांक:- 1045 (ii)


दिनांक:- 18/08/17

- ① इल्हाम अंतारी जगन् पी० - कु मुडमा नभसयम
- ② मी० मुहम्मद अंतारी, नभसयम
- ③ मेहरबान शम्सुद्दीन अंतारी, जजरनाबपुर
- ④ अलिजान अंतारी, नभसयम
- ⑤ अहमदुल्ला अंतारी, नभसयम

विषय:- जमीन मापी के संबंध में।
महाशय,

उपर्युक्त विषय के संबंध में श्री/श्रीमती मंजुन लिंगा
पिता/पति - रु० विमल लिंगा, ने मौजा - ड०५५ खाता नं० ११
प्लॉट नं० ७४ रकबा २५५० भूमि का मापी हेतु आवेदन पत्र दिया है। अंचल
निरीक्षक द्वारा मापी कराने हेतु प्रतिवेदन दिया गया है। प्राप्त प्रतिवेदन के आलोक में दिनांक
10/08/17 को मापी की तिथि निर्धारित किया जाता है। अतः आदेश दिया जाता
है कि उक्त तिथि को अपने-अपने कागजातों के साथ मापी स्थल पर उपस्थित रहना
सुनिश्चित करेंगे।

इसे अति आवश्यक समझे।


18/8/17
अंचल अधिकारी, नगड़ी
राँची।

Received By
Lawrence Tiger
8/8/17

कार्यालय अंचल अधिकारी, नगड़ी, राँची।

—: आदेश पत्रक :-

देखें अशिलेख हस्तक- 1941 का विवरण नियम-129

आदेश पत्रक, तारीख तक

जिला-राँची,

मापी वाद संख्या ३२ वर्ष :- 2015-2016

मापी की
सं० एवं
तारीख

आदेश और पदाधिकारी का हस्ताक्षर:-

आदेश पर की
गई कार्रवाई के
बारे में टिप्पणी:-


30 3-16

आवेदक मंजन तिरुणा (पिता/पति) का
नाम ग्राम- डुण्डुल
....., पो०- डुण्डुल, थाना- नगड़ी, जिला राँची ने
निम्नलिखित भूमि के मापी हेतु आवेदन दिया है।

भूमि का विवरण

गौजा एवं थानान०	खाता न०	प्लॉट न०	रकबा	
			एकड़	डी०
<u>डुण्डुल</u>	<u>११</u>	<u>७४</u>		<u>२५५०</u>

आवेदन पर संबंधित राजस्व कर्मचारी/अंचल निरीक्षक द्वारा
अनुशासा किया गया है। आवेदक एवं विपक्षी से कागजात की मांग
दिनांक:- १४.५.१६ तक करें। चौहद्दीदार को नोटिस करें।
अंचल अमीन से प्रतिवेदन की मांग करें।


अंचल अधिकारी, नगड़ी,
राँची।

1. अंचल का नाम :- नगड़ी
2. सीमांकन वाद संख्या :-
3. आवेदक का नाम एवं पता :-
4. आवेदित भूमि का विवरण :- मौजा खाता
 डुंडूल 31
 प्लॉट रकबा
 78 24-30
5. भूमि का पट्टा एवं तिथि :- कायमी
6. पट्टा में अंकित चौहदी :- उत्तर दक्षिण
 पुरब पश्चिम

7. मापी की जाने वाली भूमि खाली है अथवा चाहर दीवारी के अंदर है :- खाली

8. सीमांत रैयत का नाम जिसे विवाद होने की संभावना है :- अलीजान

9. सीमांत रैयत का कागजात का विवरणी :- मौजा खाता
 डुंडूल 31
 प्लॉट रकबा
 78 24-30

10. आवेदित भूमि का माल गुजारी रसीद अद्यतन है या नहीं :- है।

11. आवेदित भूमि गै० खास/आम/भूदान/भूहदबंदी/आदिवासी खाता वन भूमि/सैरात/केसरे हिन्द/खास महल से संबंधित है या नहीं :- नहीं

12. भूमि से संबंधित मामलर किसी न्यायालय से लबित है या नहीं :- नहीं

13. सीमांकन हेतु स्पष्ट अनुसंसा/मंतव्य :- आ आ नगड़ी-रौंची

आवेदित भूमि सर्वे स्थलियान में विमल क्रिस्तान पीर राम इलीयस क्रिस्तान के नाम से कायमी दर्ज है। पैग्री II में विमल क्रिस्तान कद इलीयस क्रिस्तान के नाम पर जमावदी कायमी है। अतः उपरोक्त भूमि का सिमांकन अंचल उमिन के द्वारा कराया जा सकता है।

सा० कर्मचारी
नगड़ी

अ० निरीक्षक
नगड़ी


अंचल अधिकारी
नगड़ी

18.4.16

29.7.16

अभिलेख उपास्थापित । दोनों पक्ष अनुपायित ।
पुनः नोटिश निर्गत करें।

अभिलेख दिनांक 16.8.16 को रखें।


मान्य अधिकारी
न्याय दफ्तर

अंचल
सीमा
आं
आ

16.8.16

3.4.17


अभिलेख उपास्थापित । दोनों पक्ष अनुपायित । पुनः
नोटिश निर्गत करें।

अभिलेख दिनांक 18.4.17 को रखें।

मान्य अधिकारी
न्याय दफ्तर

18.4.17

अभिलेख उपास्थापित । दोनों पक्ष अनुपायित उपायित ।
किसी के द्वारा आपत्ति नहीं की गई। माफी हेतु आशुन
शुल्क - 1030 रु० (एक हजार तीस रुपये मात्र) आवेदक
द्वारा अंचल नजारत में जमा करने के पश्चात् माफी
की विधि निर्धारित करें।


18/4/17
मान्य अधिकारी
न्याय दफ्तर

अभिलेख उपास्थापित । आवेदक द्वारा माफी शुल्क NR NO-554491
दिनांक- 6.5.17 द्वारा आशुन शुल्क जमा की गई। माफी हेतु दिनांक
10.8.17 को रखें । अशुन राजस्व कर्मियों, अशुन. एवं चौकरीदार
को माफी हेतु सूचना।

मान्य अधिकारी

NR No. 554491
6/5/17
NR-1030-10