



4.5.17

अभिलेख प्रस्तुत आवेदक के द्वारा अमीन नापी शुल्क 1015/-  
नाजीर रसीद सं० 315253 दिनांक 02/5/17 द्वारा जमा कर  
दिया गया है।

अंचल अमीन को आदेश दिया जाता है आवेदित भूमि की दिनांक  
17.5.17 को नापी कर नापी प्रतिवेदन कार्यालय में दाखिल करें।


  
अंचल अधिकारी,  
नामकुम


18.5.17

~~अभिलेख उपस्थापित। अमीन  
का माफी प्रतिवेदन प्राप्त। जो अभिलेख  
में संलग्न है।~~

~~अभिलेख का कारवाई समाप्त  
की जाती है।~~

~~वेस्थापित संशोधित।~~

  
अंचल अधिकारी,  
नामकुम।

  
अंचल अधिकारी,  
नामकुम।

श्री मान अंचल अधिकारी नामकुम,  
विषय :- सीमांकन वाद सं० - 18/17-18 का प्रतिवेदन,  
17.5.17  
महाराज,

श्री मान के कार्यालय आदेश सं०- 28 (P) दिनांक  
4.5.17 के तहत दिनांक 17.5.17 को मौजा हटिया गया।  
वहाँ जाकर आवेदक लालू लोहार पिता (वः खुडगु लोहार  
से सम्पर्क कर नापी वाद सं० सम्बन्धित फागजात मांग  
कर अवलोकन किया।

अवलोकन से पता चला कि आवेदक ने मौजा हटिया  
का खतान नं० 27 खैसरा नं० 861, 862 रकवा 0.11 बीघा  
जमीन परवाना द्वारा प्राप्त किये हैं दिनांक 9.5.56 का  
परवाना दिखा रहे हैं। 16-17 का जमाबन्दी रसीद खुडगु  
लोहार व महरा लोहार के नाम दर्ज है।  
मैंने उक्त Plot No को आर०एस सर्वे खैसरा नं० 1932-33  
से मिलान किया।

प्रश्नगत Plot No 861, 862 का नापी कर वादी और  
प्रतिवादी स्वयं ग्रामवासियों के समक्ष सरजमीन पर  
जाकर नापी कर चिन्हित एवं सीमांकन कर आवेदक  
को दिखा दिया।

प्रश्नगत Plot में ही प्रतिवादी बिरसा उराँव पिता स्वः बुधुवा  
उराँव मकान बना रहा है जो कि 46 फीट लम्बा 34 फीट  
चौड़ा है जो कि अतिक्रमण है।

अतः श्री मान को सुचनार्थ के साथ प्रतिवेदन  
समर्पित। इस प्रतिवेदन के साथ एक नापी की गई  
भूमी का ड्रेस मैप संलग्न है। सुचनार्थ के साथ  
प्रतिवेदन समर्पित।

Shimsh  
17.5.17  
अमीन

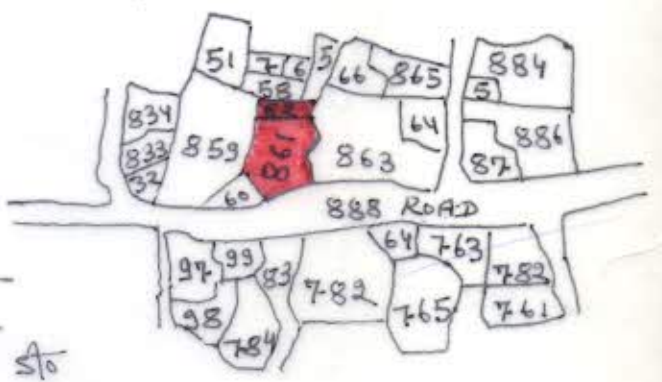
V.O.S.  
18/5/17  
20

नाम भौजा → हटिया, सीट नं० ③  
 ग्राम धारा → राँची  
 पाना नं० → 248  
 जिला → राँची

एकैला 32  
 स 1932-33 इस्वी

नामी की गई भूमि का रमान लाल  
 रंग से अंकित है

भौजा	बाना	बिसर	कावा
हटिया	87	861	0.09 स्क्
		862	0.02 "
			<u>0.11 स्क्</u>



Singh  
 17.5.17  
 Amin