


15.9.17

अभिलेख प्रस्तुत आवेदक के द्वारा अमीन नापी शुल्क 1381/-
नाजीर रसीद सं० 315293 दिनांक 06/9/17 द्वारा जमा कर
दिया गया है।


अंचल अमीन को आदेश दिया जाता है आवेदित भूमि की दिनांक
25.9.17 को नापी कर नापी प्रतिवेदन कार्यालय में दाखिल करें।



अंचल अधिकारी,
नामकुम

9.11.17

कमिश्नेरव उपस्थापित।
नापी की क्रमवारी तिथि 22.11.17
को निर्धारित की जाती है।




अंचल अधिकारी,
नामकुम


28.11.17

कमिश्नेरव उपस्थापित। अंचल अमीन
का नापी प्रतिवेदन प्राप्त। प्राप्त प्रतिवेदनुसार
आजा पुगाई ग्राम वारिसों के औ.पी. तुपुदान
के समक्ष रसद जमीन पर नापी कर चिन्हित
रखें शर्मांकन किया जमा।

नापी प्रतिवेदन कमिश्नेरव के संलग्न
है। कमिश्नेरव की कारवाई समाप्त की
जाती है।

उपस्थापित एवं संशोधित।


अंचल अधिकारी,
नामकुम

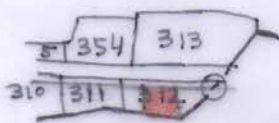

अंचल अधिकारी,
नामकुम

N
 नाम मौजा - पुगड
 नाम थाना - राँची
 थाना नं० - 250
 जिला - राँची
 स्केल 16" = 1 माइल
 सन् 1932-33 इस्वी

S संकेत :- ■ नाली की गड़दे (लाल रंग है)

अंकित है।

मौजा	खंटा	लॉट	रकबा	अर्थ रकबा
पुगड	90	312	1950	06 1/2 डी.



सुपुदाना नं-267



Handwritten signature

3.125
 3.195
 6.320


सेवा में,
श्री मातृ अंचल अधिकारी
नामकोश (राँची)

विभाग - सीपांकम फड सं. 54/17-18 के सम्बन्ध में प्रतिक्रिया

प्रमाण
कार्यालय आदेश सं. 68(11) दिनांक 10.11.17 के
तदनु दिनांक 22.11.17 को भोजपुरा गंगा / कैंजाक
आदि रिकार्ड रेगुलेरी गॉड परिसर मुकदमा गॉड, गार्ड -
तुपुखाना, बाग-दरिया, जिना-राँची के सम्बन्ध
किया। वसुदेव फड उपरोक्त फड के सम्बन्धित
कार्यवाही संबंधित अन्वेषण किया अन्वेषण
के फलस्वरूप कि आपके दिनांक 7-11-17 ^{मुकदमा} ~~मुकदमा~~
का प्रकार क्र - 90, लॉट नं 312, रकबा 06 1/2 डी।
भूमि क्रम क्रिये है।

वकाला 1932-33 से मिलान किया। इनके
फड भोजपुरा ^{मुकदमा} ~~मुकदमा~~ गंग पश्चिमों के ओ.पी.
तुपुखाना के सम्बन्ध सरलगीन परजाक गापीक
रचिहित एवं सीपांकम किया।

गापी की शर्त भूमि का एक डेल में
संलग्न है।
अतः श्री मातृ को सूचनाये प्रेषित।


27/11/19
नामकोश

V.O.S.
28/11/12
CO

सीमांकन हेतु भूमि का जाँच प्रतिवेदन :-

1. अंचल का नाम :- नामकुम
2. सीमांकन वाद संख्या :- 54/17-18
3. आवेदक का नाम/ पता :- रेनु देवी गौड़, ग्राम- तुपु दाना थाना- हरिजा
जिला- रीवा।
4. आवेदित भूमि का विवरण :-

मौजा	खाता	खेसरा	रकबा
पुगाड़	90	312	19 बीघा
5. भूमि का पट्टा सं० एवं तिथि :- पट्टा सं०-10619 दिनांक- 8-10-91
6. पट्टा में अंकित चौहदी :- उत्तर- अस्ता, दक्षिण- ज्ञानु सीपु दाना,
पूरब प्लॉट नं०- 312 का भाग, दक्षिण- प्लॉट नं०- 312 का भाग।
7. मापी की जाने वाली भूमि खाली है अथवा चाहरदिवारी के अन्दर :- नहीं खाली है,
8. सीमांत रैयत का नाम जिससे विवाद की संभावना है :-
9. सीमांत रैयत के कागजात की विवरणी :-
10. आवेदित भूमि का मालगुजारी रसीद अद्यतन है या नहीं :- लगान रसीद- 16-17 तक
निगत है,
11. आवेदित भूमि गैरमजरुआ आम/ खास/ आदिवासी खाता/
भू-अर्जन/ वन भूमि/ सैरात/ भूदान/ भूहदबन्दी/ कैसरे हिन्द/
खास महल से संबंधित है या नहीं :- आदिवासी खाल से संबंधित है,
12. भूमि से संबंधित मामला किसी न्यायालय में लंबित है या नहीं :- नहीं,
13. सीमांकन हेतु स्पष्ट अनुशासा/ मंतव्य :- ^{अब पट्टा} आदिवासी रेनु देवी गौड़ स्वयं बंजी
न रैयत है, सीमांत रैयतों को नोटिस कर, मापी तुलना का
खेते के उपरान्त मापी कि अनुशासा किया जा सकता है।

राजस्व कर्मचारी
हल्का सं०
नामकुम

अंचल निरीक्षक
नामकुम

अंचल अधिकारी
नामकुम