

कार्यालय, अंचल अधिकारी, कोडरमा।

विविध वाद सं 38 / 2017-18


मो० इम्तियाज  
पिता इब्राहिम मिया  
ग्राम बहेरवाटांड, थाना कोडरमा,  
जिला-कोडरमा।

12/11/17

आवेदक मो० इम्तियाज, पिता इब्राहिम मिया, ग्राम- बहेरवाटांड, पो० व थाना व जिला- कोडरमा के द्वारा आवेदन दिया गया है कि मौजा कोडरमा, थाना न० 330, खाता न० 37, प्लॉट न० 362 का सर्वे खातियान रकबा 29 ए० भूमि दर्ज है। जिसमें खातियानी रैयत के वारिशान सोबराती मियां तथा बीबी मियां के द्वारा खाता न० 37, प्लॉट न० 362 में मो० बोध मिया पिता रजु मियां को विक्रय पत्र सं० 8730/24.12.1979 से 0.08 ए०, बीबी आमना खातुन पति इब्राहिम मियां को विक्रय पत्र सं० 965/20.01.1983 से 0.09 ए० एवं विक्रय पत्र सं० 9592/29.11.1984 से 0.06 ए० तथा बीबी महरून निशा पति अल्लाउद्दीन अंसारी को विक्रय पत्र सं० 9607/29.11.1984 से 0.30 ए० विक्रय किया गया है। सोबराती मिया द्वारा सर्वे खातियानी रकबा 0.29 ए० के जगह 0.53 ए० भूमि का बिक्री किया गया है। इस तरह पू० सं० 126/2 प्लॉट सं० 362 का अवशेष रकबा 0.06 ए० के स्थान पर 0.30 ए० का जमाबन्दी कायम कर दिया गया है।

मो० इम्तियाज, पिता इब्राहिम मिया, ग्राम- बहेरवाटांड के द्वारा उक्त प्लॉट में खातियानी रकबा के अनुसार 0.30 ए० के स्थान पर 0.06 ए० कर सुधार करने हेतु अनुरोध किया गया है। साथ ही उक्त भूमि के संबंध में हल्का कर्मचारी एवं अंचल निरीक्षक से जीव्य प्रतिवेदन की मांग करे।

विलेख दिनांक 8/12/17 का उपस्थापित करे।

  
अंचल अधिकारी,  
कोडरमा।

8/12/17

विलेख उपस्थापित।


हल्का कर्मचारी एवं अंचल निरीक्षक द्वारा जीव्य कर जांच कर प्रतिवेदित किया गया है कि पंजा कोडरमा, थाना न० 330, खाता न० 37, प्लॉट न० 362, रकबा 0.30 ए० जिसका जमाबन्दी पंजी न० के पू० सं० 128/2 पर बीबी महरून निशा पति अल्लाउद्दीन अंसारी, ग्राम बहेरवाटांड के नाम से कायम है, का रकबा 0.06 ए० सुधार करने हेतु अनुरोध किया गया है।

आवेदक का कथन है कि खाता न० 37, प्लॉट सं० 362 का सर्वे रकबा 0.29 ए० मात्र है, जिसमें सर्वे रकबा का उत्तराधिकारी सोबराती मिया के द्वारा पूर्व में ही 0.23 ए० बिक्री की गई है। पुनः प्लॉट में 52 डी० का बतलाकर 30 डी० दान पत्र में दिधा गया है। जिसकी जमाबन्दी पू० सं० 126/2 पर दाखिल खारिज कर कायम कर दिया गया है। आवेदक द्वारा इस संबंध में सोबराती मियां तथा पूर्व बिक्री की गई भूमि का विक्रय पत्र भी संलग्न की गई है जिसका विवरण निम्न प्रकार है:-

क्र.सं.	विक्रीत	कीम	खंड	प्लॉट	रकवा	विक्रय पत्र सं०
1	श्रीधरजी मिश्रा	कीम	34	384	0.08 ए०	8730 / 24.12.1979
2	श्रीधरजी मिश्रा	कीम मिश्रा	37	362	0.09 ए०	605 / 20.01.1983
3	श्रीधरजी मिश्रा	कीम मिश्रा	37	362	0.09 ए०	605 / 20.01.1983
4	पूर्व	कीम मिश्रा कापूर	37	362	0.06 ए०	9592 / 29.11.1984
5	पूर्व	कीम मिश्रा कापूर	37	362	0.06 ए०	9592 / 29.11.1984
6	पूर्व	कीम मिश्रा कापूर	37	362	0.30 ए०	9607 / 29.11.1984

विक्रय पत्र के अंतर्गत से प्राप्त होता है कि विक्रय द्वारा एक ही प्लॉट की चौहदी दर्ज कर दी गई है जो कि एक ही प्लॉट की है। अर्थात् रकवा (क. ही.) के जमह पर 30 डी० विक्री हुई है। जिसकी सामग्री पत्र सं. 11 के पृष्ठ सं. 128/2 पर कीम मिश्रा कापूर पति अल्लाउद्दीन अंसारी के नाम से दर्ज की गई है। जो नियमानुसार नहीं है। विधि द्वारा स्थापित नियम- पूर्ववर्ति विक्रय पत्र के माध्यम से अर्थात् कापूर पति अंसारी द्वारा उभय पक्ष की नोटिश निर्गत कर रकवा में दर्ज कराया गया है। अतः उभय पक्ष की नोटिश निर्गत करे।

अतिरिक्त विचारक 1/12/17 का अमलवापित करे।

  
अवल अधिकारी,  
कोडरमा।

समिलन उपस्थापित।

12/2018


103/2018

उभय पक्ष उपस्थित होकर अपना अपना जवाब दाखिल किये हैं। प्रथम पक्ष का कहना है कि खाता नं० 37, प्लॉट सं० 362 का सर्वे रकवा 0.29 ए० मात्र है, जिसमें सर्वे रकवा का उत्तराधिकारी सोबराती मियां के द्वारा पूर्व में ही 0.23 ए० विक्री की गई है। पुनः उसी प्लॉट में 52 डी० का खतलाकर 30 डी० दान पत्र में दिया गया है। जिसकी जमाबन्दी पृ० सं० 128/2 पर दाखिल खारिज कर कायम कर दिया गया है। सर्वे रकवा 0.29 ए० के स्थान पर सोबराती मियां द्वारा 0.53 ए० भूमि विक्री किया गया है। जिसकी जमाबन्दी पंजी 11 के अलग अलग पृ० सं० पर कायम है। विक्रेता द्वारा पृ० सं० 128/2 पर रकवा 06 डी० दर्ज कर शेष रकवा 0.23 ए० की जमाबन्दी मूल रैयत के नाम से दर्ज करने हेतु अनुरोध किया गया है।

द्वितीय पक्ष के वीवी मेहरून निशा का कहना है कि मौजा कोडरमा, थाना नं० 330, खाता नं० 37, प्लॉट नं० 362, रकवा 30 डी० भूमि वजरिये दान पत्र के द्वारा अपने पिता सोबराती मियां से दान पत्र सं० 9607 दिनांक 29.11.1984 से हासिल है।

राजस्व कर्मचारी एवं अचल निरीक्षक के प्रतिवेदन के अवलोकन से स्पष्ट होता है कि विक्रेता द्वारा एक ही प्लॉट की चौहदी दर्ज कर पूर्व में मौजा कोडरमा, थाना नं० 330, खाता नं० 37, प्लॉट नं० 362, सर्वे रकवा 29 डी० के मद्ये रकवा 23 डी० भूमि विक्री की गई है। पुनः अवशेष रकवा 06 डी० के मद्ये 20 डी० जमीन वीवी मेहरून निशा को विक्री हुई है। जिसकी जमाबन्दी पंजी 11 के पृ० सं० 128/2 पर वीवी मेहरून निशा पति अल्लाउद्दीन अंसारी के नाम से कायम की गई है। जो नियमानुसार नहीं है। विधि द्वारा स्थापित नियम- पूर्ववर्ति विक्रय पत्र ही मान्य होगा। राजस्व कर्मचारी एवं अचल निरीक्षक द्वारा पंजी 11 के पृ० सं० 128/2 पर वीवी मेहरून निशा पति अल्लाउद्दीन अंसारी के नाम से कायम रकवा 0.30 ए० के स्थान पर 0.06 ए० सुधार करते हुए मूल जमाबन्दी रैयत में रकवा 0.23 ए० यथावत रखते हुये संशोधन करने हेतु अनुसंशा किया गया है।

अतः राजस्व कर्मचारी एवं अचल निरीक्षक के जांच प्रतिवेदन एवं अनुसंशा के आलोक में मौजा बहेरवाटांड, थाना नं० 330, खाता नं० 37, प्लॉट नं० 362, रकवा 0.30 ए० भूमि की जमाबन्दी पंजी 11 के पृ० सं० 128/2 पर वीवी मेहरून निशा पति अल्लाउद्दीन अंसारी, ग्राम बहेरवाटांड के नाम से कायम है, का रकवा 0.30 ए० के स्थान पर 0.06 ए० सुधार करते हुए मूल जमाबन्दी में रकवा 0.23 ए० यथावत रखने का आदेश दिया जाता है। संबंधित राजस्व कर्मचारी अनुपालन प्रतिवेदन एक पक्ष के अन्दर प्रस्तुत करें।

  
06/03/2018  
अचल अधिकारी,  
कोडरमा।