


कार्यालय अंचल अधिकारी, सतगावां

1

विविध वाद अभिलेख सं०.....02...../2017-18

13/9/17

आवेदक श्री मंगर महतो, पिता-स्व० बन्धू महतो व गोविन्द महतो, पिता-स्व० ढालो महतो, ग्राम-अम्बाबाद (डगहवातरी) पोस्ट-नन्दुडीह, थाना-सतगावां, जिला- कोडरमा से भूमि विवाद संबंधी प्राप्त आवेदन का अवलोकन किया। मौजा-अम्बाबाद, खाता नं०-94, प्लॉट नं०-1084, रकवा-0.76 एकड़ भूमि के संबंध में हल्का कर्मचारी/प्रभारी अंचल निरीक्षक से जाँच प्रतिवेदन की माँग करें। दोनो पक्षों को मूल कागजात एवं अद्यतन लगान रसीद जमा करने हेतु नोटिस निर्गत करें। अभिलेख दिनांक 13/9/17 को उपस्थापित करें।

  
अंचल अधिकारी  
सतगावां।


19/9/17

अभिलेख उपस्थापित। पीठाधीन पदाधिकारी कार्य में व्यस्त। अभिलेख दिनांक 06/10/17 को उपस्थापित करें।

  
अंचल अधिकारी  
सतगावां।

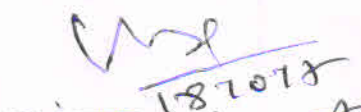
06/10/17

अभिलेख उपस्थापित। पीठाधीन पदाधिकारी निवर्तमान सशस्त्री प्रशिक्षण कार्य में व्यस्त। अभिलेख दिनांक 18/10/17 को लें।

  
अंचल अधिकारी  
सतगावां।

18/10/17

अभिलेख उपस्थापित। अंचल अधिकारी को जिला वीरवार से रहने के कारण दिनांक 24/10/17 को अभिलेख को उपस्थापित करें।

  
अंचल अधिकारी  
सतगावां।

24.10.17

अभिलेख उपस्थापित | हल्का मन्दीचारी | प्रभावी  
अंचल निरीक्षक के जौय प्रतिवेदन दृष्ट कर  
मौज में। अभिलेख दिनांक 10/11/17 को (खं।

24.10.17

अंचल अधिकारी

10/11/17

अभिलेख उपस्थापित | हल्का मन्दीचारी | प्रभावी  
अंचल निरीक्षक का जौय प्रतिवेदन अप्राप्त।  
अभिलेख दिनांक 24/11/17 को उपस्थापित में।

24.11.17

अंचल अधिकारी

सतगावाँ

24/11/17

अभिलेख उपस्थापित | हल्का मन्दीचारी | प्रभावी  
अंचल निरीक्षक का जौय प्रतिवेदन प्राप्त।  
अभिलेख दिनांक 13/12/17 को उपस्थापित में।

24.11.17

अंचल अधिकारी

सतगावाँ

15/12/17

एक पक्ष अडमण्डल जाचालम न चम लेर  
ए अत इत जाचालम न चम रे पक्ष  
को पनाप की जाती है।

15/12/17

अंचल अधिकारी  
सतगावाँ

15/12/17

अभिलेख उपस्थापित। नोटिस का तमिला प्रतिवेदन प्राप्त। दोनों पक्ष उपस्थित। प्रथम पक्ष के द्वारा लिखित आवेदन दिया है जो अभिलेख में संलग्न है कि खाता नं० 94 प्लॉट नं० 1084 कुल रकवा 1.85 ए० भूमि है। जमीन मुषन महतों, लटु महतो, एवं दुखन महतो के नाम से खतियानी जमीन है। हमलोग को पूर्वज से लेकर आजतक दखल कब्जा एवं घर बनाकर रह रहे हैं। मालगुजारी नहीं देने से भूमि बकास्त हो गया। जमीनदार से रकवा 1.01 ए० जमीन वजीरए हुकुमनामा से लटु एवं दुखन महतो के नाम से हासिल है। शेष 0.76 ए० भूमि हमलोग के दखल कब्जा में है। बकास्त हो जाने के समय से वर्ष 1954 से मालगुजारी देते आ रहे हैं। बौनी महतो से बदलनामा जमीन था वो हमलोग का ही जमीन था। बौनी महतो, उमेष महतों, विसुन महतो वो मंगर महतों अनपढ था। खाता नं० 94 प्लॉट नं० 1084 रकवा 0.76 ए० भूमि मेरे जमीन हमसे ही बदल कर रजिस्ट्री करा लिया जो कोडरमा जाकर दिनांक 13.09.1989 को कॅंसिलनामा सं० 7586 /7588 से कॅंसिलनामा लिखा लिया है। द्वितीय पक्ष के पास किसी तरह का रसीद प्राप्त नहीं है।

द्वितीय पक्ष के द्वारा भी लिखित आवेदन दिया है जो अभिलेख में संलग्न है कि खाता नं० 94 प्लॉट नं० 1084 रकवा 0.76 ए० भूमि केवाला में खाता नं० 35,37 एवं रैयती है। लेकिन मंगर महतो, पिता-स्व० बन्धु महतो वो गोविन्द महतो पिता-ढालो महतो वगै० हमारे कब्जे भूमि जो मेरे परदादा विसु महतो के नाम से केवाला हासिल है जो बन्दोबस्ती बनाकर जबरन कब्जा करना चाहता है।

दोनों पक्षों के द्वारा प्रस्तुत कागजात के आधार पर हल्का कर्मचारी/प्रभारी अंचल निरीक्षक के द्वारा जांच कर प्रतिवेदित किया गया है कि मौजा अम्बाबाद थाना नं० 143 के खाता नं० 94 का राजस्व कागजात से मिलान किया जो खाता नं० 94 प्लॉट नं० 1084 रकवा 1.85 ए० है। उक्त खाता बकास्त रैयती है। जो मौजा अम्बाबाद के पंजी- II के पृष्ठ सं० 156/2 पर विसुन महतों, मंगर महतो वगै० नाम से रकवा 0.76 ए० भूमि का जमावन्दी दर्ज है। पंजी जीर्ण-शिर्ण अवस्था में है। आवेदक द्वारा लगान निर्धारण का छया प्रति संलग्न किया है जो पर्चा 1981-82 का है, जिसमें राजस्व कर्मचारी/अंचल निरीक्षक का हस्ताक्षर नहीं है। उक्त भूमि का केवाला सं० 7588 दिनांक 13.09.89 एवं केवाला सं० 7587 दिनांक 13.07.89 खाता नं० 94 के प्लॉट नं० 1084 रकवा

0.22<sup>1</sup>/<sub>2</sub> एवं 0.38 ए० कुल रकवा 0.60<sup>1</sup>/<sub>2</sub> ए० अन्य खाते प्लॉट का बदलैनामा विक्रेता बौनी महतो पिता-विशु महतो से गोविन्द महतो वो मंगर महतो से किया है। उक्त बदलैनामा भूमि को विक्रेता बौनी महतो जमीन्दार खतियानी रैयत किसुन महतो से केवाला सं० 19645 दिनांक 11.10.68 को बौनी महतो पिता-विसु महतो खरीदगी किये है जो बदलैनामा केवाला में दर्ज है। उक्त भूमि को आवेदक मंगर महतो वगै० ने कॅन्सिलनामा 3245 दिनांक 12.04.90 एवं 3248 दिनांक 12.04.90 को कॅन्सिलनामा करायें है। स्थल जांच के कम में पाया कि क्रेता एवं विक्रेता बदलैनामा भूमि पर दोनों पक्ष अभी तक दखल कब्जे में है। भूमि रैयती बकास्त खाते की है।

अतः हल्का कर्मचारी/प्रभारी अंचल निरीक्षक एवं दोनों पक्षों के द्वारा प्रस्तुत किये गये कागजात के आधार पर भूमि रैयती बकास्त खाते की है जिसका जमावन्दी आवेदक के नाम से से कायम है। भूमि का विवाद बदलैनामा के कारण हुआ था जो बदलैनामा केवाला कॅन्सिल भी कराया गया, जिसका मामला अनुमण्डल दण्डाधिकारी कोडरमा में चल रहा है।

तत्पश्चात् समयक विचारोपरान्त अभिलेख की कार्रवाई किया की जाती है।

लेखापित एवं सुशोधित

अंचल अधिकारी,  
सतगावां

अंचल अधिकारी,  
सतगावां