

सेवा में,
अवल अधिकारी
चौडिल।

विषय :- सीमांकन वाद से 14/16-17 का सीमांकन
प्रतिवेदन के सम्बन्ध में।

श्री प्रमोद
C.I. का सेक्टर
प्रमोद
03/03/17

सदस्य,
अवदीव ज़ापांक 247 दिनांक 09/06/17 के
आदेशानुसार दिनांक 14/06/17 को मौजा बुईदुंगरी काना
नं 173 के अवदीव खाता नं 12 प्लॉट नं 632/P
रकबा 0.03 एकर अवदीव गोवर डोव के सरीदा
जमीन का पंचनामा में हस्ताक्षरित आवदीव,
चौहदीदार ग्रामीण पंचवद्राण एवं शाहीव जमालीसिधि
के उपस्थिति में बुखवारवाग पटना से उपलब्ध
करावा वाग अवदीवमाणीत नक्शा अनुसार मुताबिक
चिन्हित करते हुए सीमांकन किया। सीमांकन कर
सर्वी के उपस्थिति में किवादीव सीमाना पर पत्थर
गाड़ा गया। सीमांकित भूमि को देश नक्शा
में लाल रंग से दर्शायी गयी है। सीमांकन
में किसी प्रकार की आपत्ति नहीं हुई।
अतएव सीमाना के समक्ष अवदीव करवाई
हेतु प्रतिवेदन समर्पित।

- संलग्न
1. पंचनामा मूल प्रति - 1
 2. देश नक्शा - 2

विश्वास भोजन
27/6/17
Anchal Arora
Candil.

अं०३-



अंचल आचार के प्रतिवेदन को देखकर कृष्ण प्रतिक्रिया
की है कि दिनांक 17/06/17 को आस्थागत अधिवेशन
आयोजन माहौल में एक आयोग की उपस्थिति में
की गई, आयोग अधिवेशन में प्रत्येक कार्य
गोपनीय रूप से आपस में बात हुई हो गयी कि
अधिक से अधिक Map में लाल रंग से चर्चा का काम हो
अन्य उक्त के आयोग में गोपनीयता का
इस आयोग कार्यवाही में सहायता है।

(Signature)


निर्वाह-सहायक
1- निदेश
2- निदेश

आज दिनांक 17/6/17 को मौजा - दुईडुंगरी भागा नं 173 के अन्तर्गत खता नं 12 एरॉर नं 632/P शकवा 0.038 हेक्टर आर्षेदक गोकश उरोव के खरीदा जमीन का मापी हेतु स्थल पहुँचा, दलील एवं दारिखल खरीद का आवलोकन किया। तत्पश्चात् गुरुवारवाग परत से उपलब्ध भूमा वमा नक्शा के अनुसार मुकुटिल चिन्हित करते हुए सीमांकन किया। मुखिया, ^{यहदीदार} ~~मुखिया~~ वार्ड सदस्य सभी चौधदीदार, ग्रामीण जमीन एवं पंचमज्जाओं के उपस्थिति में सीमांकन किया गया। सीमांकन कर सभी के उपस्थिति में सीमाना पर पत्थर बाड़ा गया। सीमांकन में किसी प्रकार की आपत्ति नहीं हुई।

चौधदीदार एवं उपस्थित ग्रामीणों का हस्ताक्षर।

- ①  दीप सही
- ②  दीप सही
- ③ रविन्द्र कौर
- ④ जीतेंद्र उराँव
- ⑤ गैपाल कश्यप

(विश्वास राजन)
आर्षेदक का हस्ताक्षर




दीप सही
गोकश उरोव


[Signature]
17/6/17
Anchal Amin
Amalil


(6) अनाक उराँव

(7)  हीप खदी - देख उराँव

(8)  हीप खदी - अजीत उराँव

(9) लम्बोदर उराँव

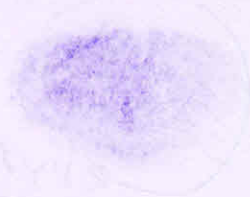
(10)  हीप खदी - मनु उराँव

(11)  हीप खदी - वाडी उराँव

(12)  अंजु उराँव
कट पदिस
कट पदिस . ०५
कम ककडात पीठ

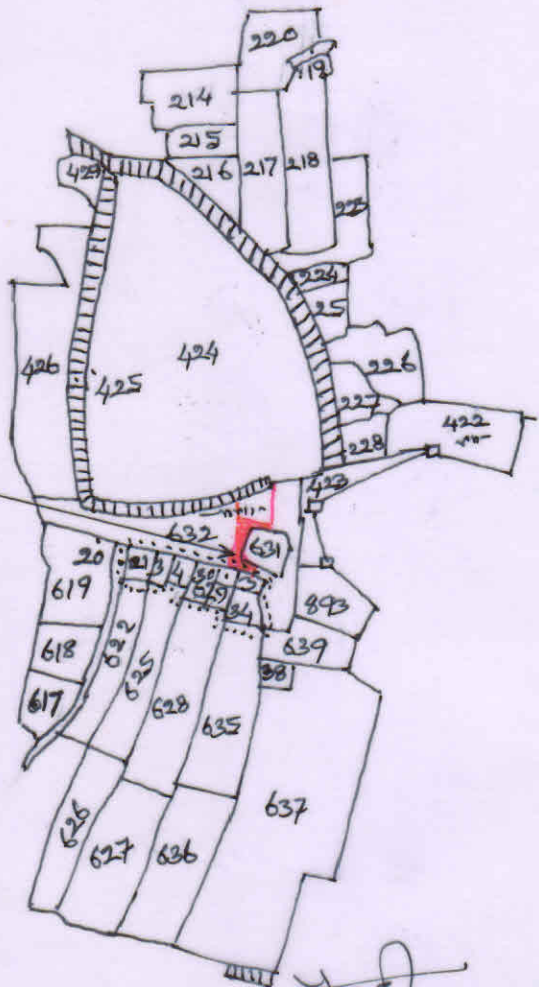
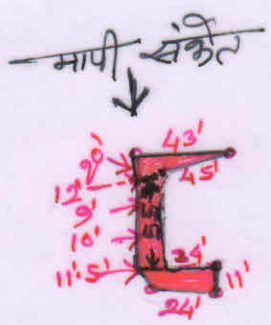


Bamla
मुखिया 18/11/17
ग्राम पंचायत चौका
प्रखण्ड - चाण्डिल



Bamla
18/11/17
Anand Anand
Chandil

मोजा दुईदुंगरी
 ग्रामा चाण्डल
 ग्रामा नं० 173
 जिला सिंदूरम (सरभकेला-खरसावाँ)
 पैमाना 16" = 1 मील
 सन् 1958-59 ई



सीमांकित अरुमि का
 विवरण :-
 खाला नं० प्लॉट नं०
 12 632/P

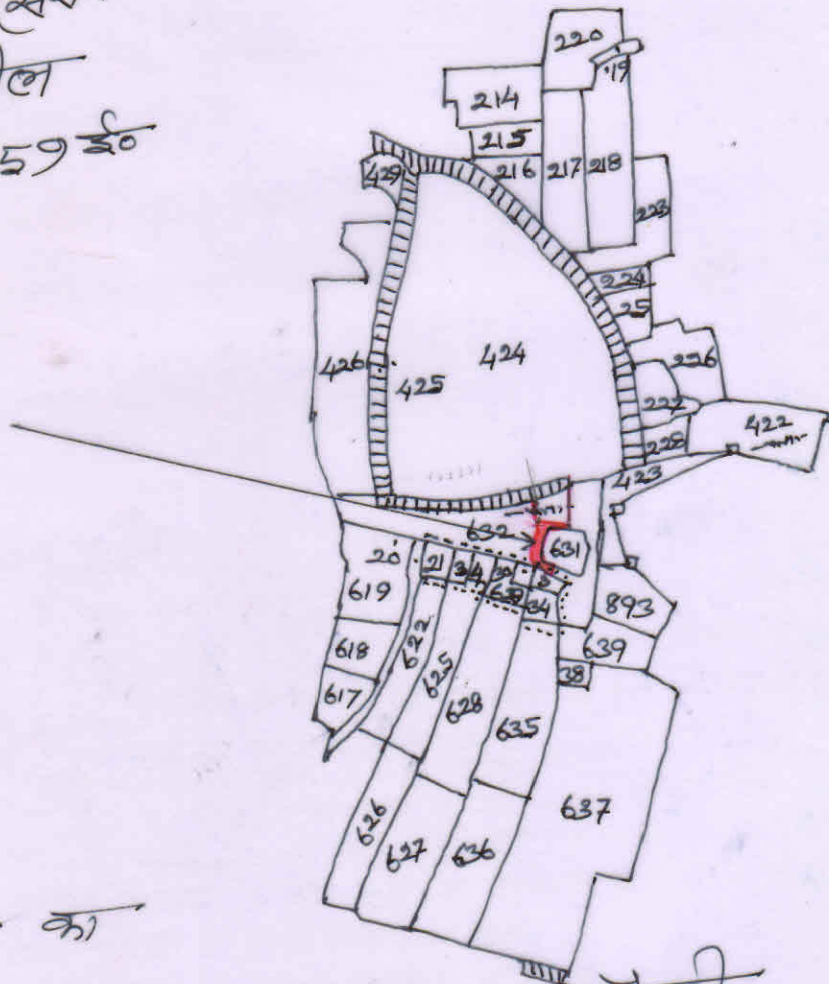
रकबा
 0.03 एकड़

चौहदी
 उ- किन एक प्लॉट नं० 631
 द- (मधु) प्लॉट नं० 633
 पू- सुक उरेंक
 प- वीनो उरेंक

अंचल अमीन
 चाण्डल

अंचल अधिकारी
 चाण्डल

मोजा दुईदुंगरी
 ग्रामा चाण्डिल
 ग्रामा न० 173
 जिल्हा सिध्दपुर (सरपंचकेला खरसाण)
 पैमाना 16" = 1 मील
 सन् 1958-59 ई०



सीमांकित भूमि का
 विक्रय :-
 खता न० 12
 प्लॉट न० 632/P

रकबा
 0.03 एकड़

चौहदी
 उ- किज एवं प्लॉट न० 631
 द- (मधुसूदन) प्लॉट न० 633
 पू- सुक उरेंव
 प- वीना उरेंव

अंचल अधिकारी
 चाण्डिल

अंचल अधिकारी
 चाण्डिल