




आदेश की तिथि	आदेश और पदाधिकारी का हस्ताक्षर	आदेश पर गः कार्रवाई टिप्प आदेश
24.7.2020	<p>अभिलेख उपस्थापित.</p> <p>मूल पंजी II/जमाबंदी पंजी एवं खतियान का अवलोकन किया गया। खाता सं० 37 खतियान के अनुसार गैरमजरूआ खास भूमि है। नियमानुसार इस भूमि के बंदोबस्ती के उपरांत लगान निर्धारण होने के बाद इसे बंदोबस्ती प्राप्त रैयत के नाम के साथ पंजी II में अंकित किया जाना था परन्तु मौजा पतराबपुर की खाता सं० 37 की गैरमजरूआ खास भूमि को पंजी II के भोल्युम सं० I के पृष्ठ सं० 91 में केवल बिहार सरकार (झारखण्ड सरकार) के नाम से अंकित कर दिया गया है। इसे अवैध/संदिग्ध जमाबंदी नहीं माना जा सकता है।</p> <p>अतः राजस्व उपनिरीक्षक एवं अंचल निरीक्षक से प्राप्त प्रतिवेदन तथा राजस्व दस्तावेजों के अवलोकन के उपरांत मौजा पतराबपुर के पंजी II के भोल्युम सं० I के पृष्ठ सं० 91 पर बिहार सरकार (झारखण्ड सरकार) के नाम से कायम जमाबंदी को अवैध/संदिग्ध जमाबंदी नहीं मानते हुए भूमि सुधार अधिनियम की धारा 4h के तहत प्रारंभ की गई इस वाद की कार्यवाही बंद की जाती है।</p> <p style="text-align: right;">  अंचल अधिकारी तोरपा। </p>	

जमबंदी वाद सं० :- 192

प्रश्नगत भूमि मौजा पतराडभूर खाता सं० 37 प्लॉट सं० 687
रकबा 9.96 (एकड़) से संबंधित है। यह भूमि आर०एस० खतियान में गैरमजरूआ खास भूमि
तथा पंजी II के भोल्युम सं० I पृष्ठ सं० 91 में बिहार सरकार (झारखण्ड सरकार)
के नाम दर्ज पाया गया। झारखण्ड सरकार की उक्त भूमि को अवैध नहीं माना जा सकता है। अतः 4h की
कार्रवाही समाप्त की जा सकती है।

समाप्त
23/11/20


23/11/20
राजारज कर्मचारी


23/11/20
अंचल निरीक्षक

- Home
- Data Entry
 - Detail Entry
 - Admission Date Updation
 - Disposed Date Updation
 - Case History Updation
 - Update Mobile No
 - External Applied Case
- Causelist Print
- Order/Notice
 - Order Notice
- Change Password
- Administrator
 - Add User
 - Change Password
 - Update Case
 - Add Court
- Reports
 - Nature wise
 - Land details Checklist
 - Req Land Entry
 - Erronous Land Entry

District Khunti	In the Court of CO TORPA	Year 2016
Case Nature Jamabandi	Case No 192	Date of Submission 01-05-2017
Petitioner JHARKHAND SARKAR	Respondent CO TORPA	Case Status Admission
Admission Date 01-05-2017	Order Date	Next Date 01-05-2017
Fixed for hearing	Remarks	Imp. Remarks
Rural <input checked="" type="radio"/> Urban <input type="radio"/>	Halka Know Halka/Mauja -Select-	Mauja
Circle -Select-	Plot No.	Plot Area(In Decimil)
Khata No.		

Add Land details

Circle	Halka	Mauja	Khata No.	Plot No.	Plot Area	
तोरपा	हलका-03	पतरायुर	37	687	996	Remov

Add Edit Save Delete Exit

- *DO NOT ENTER MORE THAN ONE KHATA/PLOT NO. AT A TIME
- *YOU CAN ADD MORE THAN ONE PLOT DETAILS BY CLICKING ADD LAND DETAILS

Content Owned, Provide and Updated by Concerned Department

Designed by [NIC Jharkhand State Unit, Ranchi](#)

Best Viewed in Firefox 4.0 or higher on 1280X800 pixels resolution

Handwritten text at the top right corner.

29

Handwritten text in the middle right section.

Handwritten text at the bottom right corner.

Vertical handwritten text on the right side, including '21/11', '22/11', and '23/11'.

Handwritten text at the top center.

Table with multiple columns and rows, containing handwritten entries.

Table with multiple columns and rows, containing handwritten entries.

Table with multiple columns and rows, containing handwritten entries.

Handwritten text at the bottom center, possibly a date or signature.