

आदेश की
तिथि


आदेश और पदाधिकारी का हस्ताक्षर

आदेश पर प
कारवाई दिना
आदेश

अभिलेख उपस्थापित,


27.7.2020
मूल पंजी II/जमाबंदी पंजी एवं खतियान का अवलोकन किया गया।
खाता सं० 25 खतियान के अनुसार गैरमजरूआ खास भूमि है। नियमानुसार इस भूमि के
बंदोबस्ती के उपरांत लगान निर्धारण होने के बाद इसे बंदोबस्ती प्राप्त रैयत के नाम के साथ
पंजी II में अंकित किया जाना था परन्तु मौजा पतरावाली की खाता सं० 25
की गैरमजरूआ खास भूमि को पंजी II के मोल्युम सं० I के पृष्ठ सं० 37
में केवल बिहार सरकार (झारखण्ड सरकार) के नाम से अंकित कर दिया गया है। इसे
अवैध/संदिग्ध जमाबंदी नहीं माना जा सकता है।


अतः राजस्व उपनिरीक्षक एवं अंचल निरीक्षक से प्राप्त प्रतिवेदन तथा
राजस्व दस्तावेजों के अवलोकन के उपरांत मौजा पतरावाली के पंजी II के
मोल्युम सं० I के पृष्ठ सं० 37 पर बिहार सरकार (झारखण्ड सरकार) के
नाम से कायम जमाबंदी को अवैध/संदिग्ध जमाबंदी नहीं मानते हुए भूमि सुधार अधिनियम
की धारा 4h के तहत प्रारंभ की गई इस वाद की कार्यवाही बंद की जाती है।


अंचल अधिकारी
तोरपा।

जमाबंदी वाद सं० :- 198

प्रश्नगत भूमि मौजा पतयाडोली खाता सं० 25 प्लॉट सं० 129
रकबा 652 हव से संबंधित है। यह भूमि आर०एस० खतियान में गैरमजरूआ खास भूमि
तथा पंजी II के भोल्युम सं० I पृष्ठ सं० 37 में बिहार सरकार (झारखण्ड सरकार)
के नाम दर्ज पाया गया। झारखण्ड सरकार की उक्त भूमि को अवैध नहीं माना जा सकता है। अतः 4h की
कार्रवाही समाप्त की जा सकती है।


राजस्व कर्मचारी


अंचल निरीक्षक

- Home
- Data Entry
 - Detail Entry
 - Admission Date Updation
 - Disposed Date Updation
 - Case History Updation
 - Update Mobile No
 - External Applied Case
- Causelist Print
- Order/Notice
 - Order Notice
- Change Password
- Administrator
 - Add User
 - Change Password
 - Update Case
 - Add Court
- Reports
 - Nature wise
 - Land details Checklist
 - Req Land Entry
 - Erronous Land Entry

District Khunti	In the Court of CO TORPA	Year 2016
Case Nature Jamabandi	Case No 198	Date of Submission 01-05-2017
Petitioner JHARKHAND SARKAR	Respondent CO TORPA	Case Status Admission
Admission Date 01-05-2017	Order Date 	Next Date 01-05-2017
Fixed for hearing	Remarks 	Imp. Remarks
Rural <input checked="" type="radio"/> Urban <input type="radio"/>	Halka Know Halka/Mauja --Select--	Mauja
Circle --Select--	Plot No. 	Plot Area(In Decimil)
Khata No. 		

Add Land details

Circle	Halka	Mauja	Khata No.	Plot No.	Plot Area	
तोरपा	हलका-03	पतराटोली	25	129	652	Remov

*DO NOT ENTER MORE THAN ONE KHATA/PLOT NO. AT A TIME

*YOU CAN ADD MORE THAN ONE PLOT DETAILS BY CLICKING ADD LAND DETAILS

Content Owned, Provide and Updated by Concerned Department

Designed by NIC Jharkhand State Unit, Ranchi

Best Viewed in Firefox 4.0 or higher on 1280X800 pixels resolution

