


मापी अभिलेख सं० ०५ / 2016-17

8.3.17

श्री/श्रीमति बृधशिव असायी
पिता/पति श्री. सुरेश चंद्र असायी, ग्राम - म.दिवा
थाना म.दिवा जिला - बोकारो द्वारा सरकारी अमीन के
निम्नांकित भूमि का मापी कराने हेतु आवेदन प्रस्तुत किया गया है जिसका विवरण
निम्न प्रकार है:-

मौजा	खाता सं०	प्लॉट सं०	रकवा
<u>म.दिवा</u>	<u>37</u>	<u>027, 435, 440</u>	<u>0.27 एकड़, 0.11 एकड़</u>


अतः उपरोक्त भूमि से संबंधित जाँच हेतु आवेदन संबंधित राजस्व कर्मचारी को उपलब्ध करावें।


अंचल अधिकारी,
नवाडीह।

28.3.17

अभिलेख उपस्थापित किया गया।


मौजा म.दिवा, खाता सं० 37
प्लॉट सं० 435, 440, रकवा 0.27, 0.11 ए०,
भूमि का राजस्व कर्मचारी एवं अंचल निरीक्षक से जाँच प्रतिवेदन प्राप्त हुआ।
राजस्व कर्मचारी/अंचल निरीक्षक ने मापी कराने की अनुशंसा की गई है। जाँच
प्रतिवेदन संलग्न है। आवेदक को अमीन मापी शुल्क राशि अंचल नजारत में जमा
करने हेतु सूचित करें। अमीन शुल्क जमा कराने के उपरान्त अभिलेख उपस्थापित
करें।


अंचल अधिकारी,
नवाडीह।


24.5.17

अभिलेख उपस्थापित।

नाजीर रसीद सं० 717475, दिनांक 24/05/2017 को
राशि 1691.00 / - (एक हजार छः सौ एकानव रुपय मात्र) रूपये
मात्र जमा किया। अंचल अमीन को मापी हेतु एक दिनों के लिए
प्रतिनियुक्त करें एवं चौहद्दी रैयतों को नोटिस निर्गत करें।


अंचल अधिकारी,
नवाडीह।

विष्णुवर्माजन


Te.C.F.
117

