

अंचल अधिकारी लौपनांनी कर कार्यालय

अभिलेख वाद संख्या-38(VI) 2018-17

वाद का प्रकार- बिहार (झारखण्ड) भूमि सुधार अधिनियम 1950 की धारा 4(h) के तहत जांच एवं कार्रवाई से संबंधित।

झारखण्ड सरकार के ज्ञापक-2074/रा. दिनांक-13.05.2018 सहपठित-श्री अनुज मुखर्जी, निदेशक, भू-अर्जन-सह-विशेष सचिव, राजस्व एवं भूमि सुधार विभाग का पत्र संख्या-3-खा0म0निति-119/85/2308/रा. दिनांक-03.09.1986 एवं सह-पठित राजस्व विभागीय, परिपत्र संख्या-914/रा. दिनांक-09.12.1998 में निहित निदेश के अनुपालन में गैरमरूआ खास भूमि की कायम की गयी जायबंदियों की जांच प्रारंभ की गयी। जांच के क्रम में हल्का राजस्व कर्मचारी एवं अनि०द्वारा प्रतिवेदित किया गया है कि निम्नांकित विवरणी की भूमि :-

मौजा-करनागी 37 थाना-130 खाता संख्या-36 प्लॉट संख्या-423
रकबा-0.34 एकड़ की भूमि जो गैरमरूआ खास, अनावाद बिहार (झारखण्ड) सरकार के खाते की सरकारी भूमि है, जिसकी जमाबंदी रसि मौजा के पंजी-11 के जिल्द संख्या-1 के पृष्ठ संख्या-51 पर जमाबंदी रैयत मरु मरु मरु के नाम से कायम है।

हल्का कर्मचारी एवं अंचल निरीक्षक द्वारा जांचोपरान्त उपर्युक्त विवरणी की भूमि के विरुद्ध कायम जायबंदी को संदिग्ध प्रतिवेदित किया गया है।

हल्का कर्मचारी एवं अंचल निरीक्षक द्वारा समर्पित जांच प्रतिवेदन से प्रतीत होता है कि उपर्युक्त जमाबंदी बिना सक्षम प्राधिकार के आदेश के/ अवैध बंदोबस्ती के आधार पर/ अवैध कौड़कर बंदोबस्ती के आधार पर/ अवैध लगान निर्धारण के आधार पर/ सादा हुकुमनामा के आधार पर, कायम की गयी है, जिसका उद्देश्य निजी लाभ एवं राज्य को क्षति कारित करना है।

प्रथम दृष्ट्या उपर्युक्त से स्पष्ट होता है कि उपर्युक्त विवरणी की जमीन की सृजित जमाबंदी अवैध प्रतीत होती है, जिसका बिहार (झारखण्ड) भूमि सुधार अधिनियम 1950, की धारा 4(h) के तहत जांच किया जाना वांछनीय प्रतीत होता है।

अतएव, संबंधित जमाबंदी रैयत को नोटिस निर्गत कर उपर्युक्त भू-खण्ड से संबंधित मूल दस्तावेजों/निर्गत लगान रसीद की मांग करें तथा उनको कारण-पृच्छा करें, कि क्यों नहीं उक्त जमाबंदी को अवैध मानते हुए इसे बिहार (झारखण्ड) भूमि सुधार अधिनियम 1950 की धारा 4(h) के तहत सक्षम प्राधिकार को रद्द करने हेतु अनुशसित किया जाय।

अभिलेख दिनांक-03/8/16 को उपस्थापित करें।

लेखापित एवं संशोधित


अंचल अधिकारी

अंचल अधिकारी
लौपनांनी

27.4.20


पुनरावृत्ति:

अभिलेख उपस्थापित। कोविड -19 में व्यस्तता रहने के कारण अभिलेख का कार्रवाई नहीं किया जा सका। अभिलेख दिनांक ...14.07.2020.....को रखें।


अंचल अधिकारी,
तोपचौंची।

14.7.20

अभिलेख उपस्थापित। कोविड -19 के तहत विधि -व्यवस्था में व्यस्तता रहने के कारण अभिलेख का कार्रवाई नहीं किया जा सका। अभिलेख दिनांक 13.10.2020 को रखें।


अंचल अधिकारी,
तोपचौंची।

13.10.20

अभिलेख उपस्थापित। जमाबंदी रैयत को नोटिस करें। अभिलेख दिनांक 28.11.2020 को रखें।


अंचल अधिकारी,
तोपचौंची।


11/1/20


अभिलेख उपस्थापित। राजस्व उप निरीक्षक का प्रतिवेदन अंचल निरीक्षक के माध्यम से प्राप्त। नोटिस का तामिला प्राप्त। नोटिस के आलोक में किसी जमाबंदी रैयत या उनके वंशज द्वारा आपत्ति और ना ही राजस्व कागजात समर्पित करने हेतु समय का मौग किया गया है। संबंधित राजस्व उप निरीक्षक एवं अंचल निरीक्षक के जाँच प्रतिवेदन में उल्लेखित है कि मौजा दस्ताखाना मौजा नं० 130 खाता नं० 36 प्लॉट नं० 423 रकबा 0.34

से संबंधित है, जो खतियान के अनुसार गैरमजरूआ खाते की भूमि है। जिसका पजी 11 के जमाबंदी भोलुम नं० I के पृष्ठ सं० 51 में रैयत चतुर्भुज सा० - काला के नाम से कायम है। उपरोक्त जमाबंदी के प्राधिकार कॉलम में, बिना सक्षम प्राधिकार के आदेश के / अवैध लगान निर्धारण के आधार पर / सादा हुकुमनामा के आधार पर कायम की गयी है, जिसका उद्देश्य निजी लाभ एवं राज्य को क्षति कारित करना है।

उपरोक्त प्रतिवेदन के आलोक में स्पष्ट होता है कि आवेदित भूमि की विवरणी की सृजित जमाबंदी अवैध / संदिग्ध प्रतित होता है, जिसका बिहार (झारखण्ड) भूमि सुधार अधिनियम 1950 की धारा 4(h) के तहत जमाबंदी को अवैध मानते हुए इसे रद्द करने की अनुषंसा किया जाता है। साथ ही, अभिलेख की कार्रवाई को सहित किया जाता है। अभिलेख अग्रेतर कार्रवाई हेतु भूमि सुधार, उप समाहर्ता, धनबाद को भेजें।

लेखापित एवं संषोधित।


28/11/25
अंचल अधिकारी,
तोपचौची।


28/11/25
अंचल अधिकारी,
तोपचौची।

संदिग्ध
संदिहारपद
जमाबंदी

संदिग्ध / संदिहारपद जमाबंदी संबंधी जाँच प्रतिवेदन

1. संदिग्ध / संदिहारपद जमाबंदी श्रेयत का नाम :- **चरखू भल्लो शं रिता लुट्टू भल्लो**
2. जमाबंदी से संबंधित भूमि का विवरण :-

मीजा	थाना सं०	खाता सं०	प्लॉट सं०	रकबा
कटागोड़ा	130	36	423	0.3420
3. जमाबंदी पंजी-II के जिल्द संख्या..... **I**..... पृष्ठ सं०- **51**..... पर नकशामें
4. जमाबंदी किस वर्ष कायम है - **रज नहीं है**
5. खतियान के अनुसार उपरोक्त भूमि के खातोदार का नाम - **गैर आकाद खास**
6. किस सक्षम प्राधिकार/पक्षधिकारी के आदेश से जमाबंदी कायम की गई है **रज नहीं है**
7. यदि संदिहारपद जमाबंदी नामान्तरण द्वारा स्थापित है तो मूल जमाबंदी श्रेयत का नाम **X**
8. मूल जमाबंदी कायम किए जाने का आधार (अनिबंधित सादा हुकुमनामा / लगान निर्धारण / अवैध भूबंदोबस्ती - **अनिबंधित सादा हुकुमनामा**)
9. संदिहारपद जमाबंदी की जाँच किस राजस्व अभिलेख से की गई (भूतपूर्व जमींदार द्वारा दाखिल रिटर्न / बन्दोबस्ती पंजी / लगान निर्धारण पंजी / भू-हरतांबरण पंजी) **बंदोबस्ती पंजी के दर्ज नहीं है**
10. संदिहारपद जमाबंदी में अंकित लगान रसीद संख्या एवं वर्ष -

क्र० संख्या	लगान रसीद संख्या	रसीद निर्गत तिथि	वसूली वर्ष
1	0 80194	31.3.88	87-88
2	80 637	7.3.2000	88-89 to 99-2000

चरखू
C.I

He
(K.C.H. No VI)