

अमृत अधिकारी का कार्यालय चनवाड़

जमीन मापी अभिलेख सं 61/2016-17

दिनांक

आदेश पत्रक

अभिलेख

18/12/17

श्री सुपेन्द्र कुमार सिंह पिता - दीप नाथसिंग सिंह खा - भागा लखड़ी
जोय चनवाड़ ने आवेदन पत्र समर्पित किया गया है, कि मैदान -
शाकलपुर मैदान का 11 खतम का 12 लॉट का 400 एकड़ 88 बी.
भूमि का मापी हेतु अनुसूची किया है। एकाका जमीनकारी कार्ययंत्र
प्रतिवेदन प्राप्त है। अतः मापी शुरू लेकर मापी हेतु अनुसूची
किया है। आवेदन के एक दिन का मापी शुरू अर्थात् न्याय
में जमा कर दिया गया है।

अतः दिनांक 21/12/17 मापी हेतु अमृत जमीन के आदेश
निर्गम करते। साथ ही एक पक्ष के अंदर मापी प्रतिवेदन एवं नक्शा
मांगें। अभिलेख दिनांक 18/12/17 को रखें।

अमृत अधिकारी
चनवाड़।

05/01/18

अभिलेख उपलब्ध। उपरोक्त भूमि का मापी इस कार्यालय के
द्वारा दिनांक 18/12/17 के द्वारा दिनांक 21/12/17 के
विधि निर्यात किया गया। परंतु उक्त विधि को मापी नहीं हो
सकता।

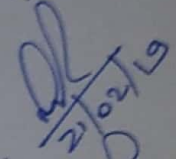
अतः इस संबंध में पुनः विधि निर्यात करें।
साथ ही प्रतिवेदन एवं नक्शा मांगें।
अभिलेख दिनांक 05/01/18 को रखें।

अमृत अधिकारी
चनवाड़।

अभिलेख बख्शवापु क्रिया गया। इस बख्शवापु के अंतर्गत
 10 दिनांक 15/11/18 के आदेश में हेमिड परिणामित को बख्शवापु
 सिंह (अंगल अमीन) को सिद्धि निधारित करे हुए भाषी हेतु
 निदेश दिया गया। उक्त निदेश के आदेश में निधारित
 सिद्धि को उधरना ग्राम मंडल - लातपुर मौज न० ॥ खस न०
 12 ब्लॉक न० 100 के अंतर्गत ग्राम अमीन क्रिया गया
 भाषी प्रतिफल एवं प्रेश नश्या बनकर लाल रंग के रशीया
 गया है जो अभिलेख में संलग्न है।

अतः इस वाद की कार्यवाही समाप्त क्रिया गया है।

लेखाधिकारी एवं सुंदाधिकारी
 अंगल अधिकारी
 चनबाद ।


 अंगल अधिकारी
 चनबाद ।

RT PLAN OF LAND IN MOUZA - SABALPUR. P.S. NO. 11

VA - SARAI DELA. UNDER TAHTI KHATA NO. 12 PLOT-

NO. 100 (POINT OF PURCHASED AREA 1 ACRE 05 DEC ONLY.

SCHEDULE OF PURCHASED AREA MARKA AND COLOUR AND:

NAME: - "A" SRIDIPNARAYAN SINGH. B RELINCE COMPANY TA.

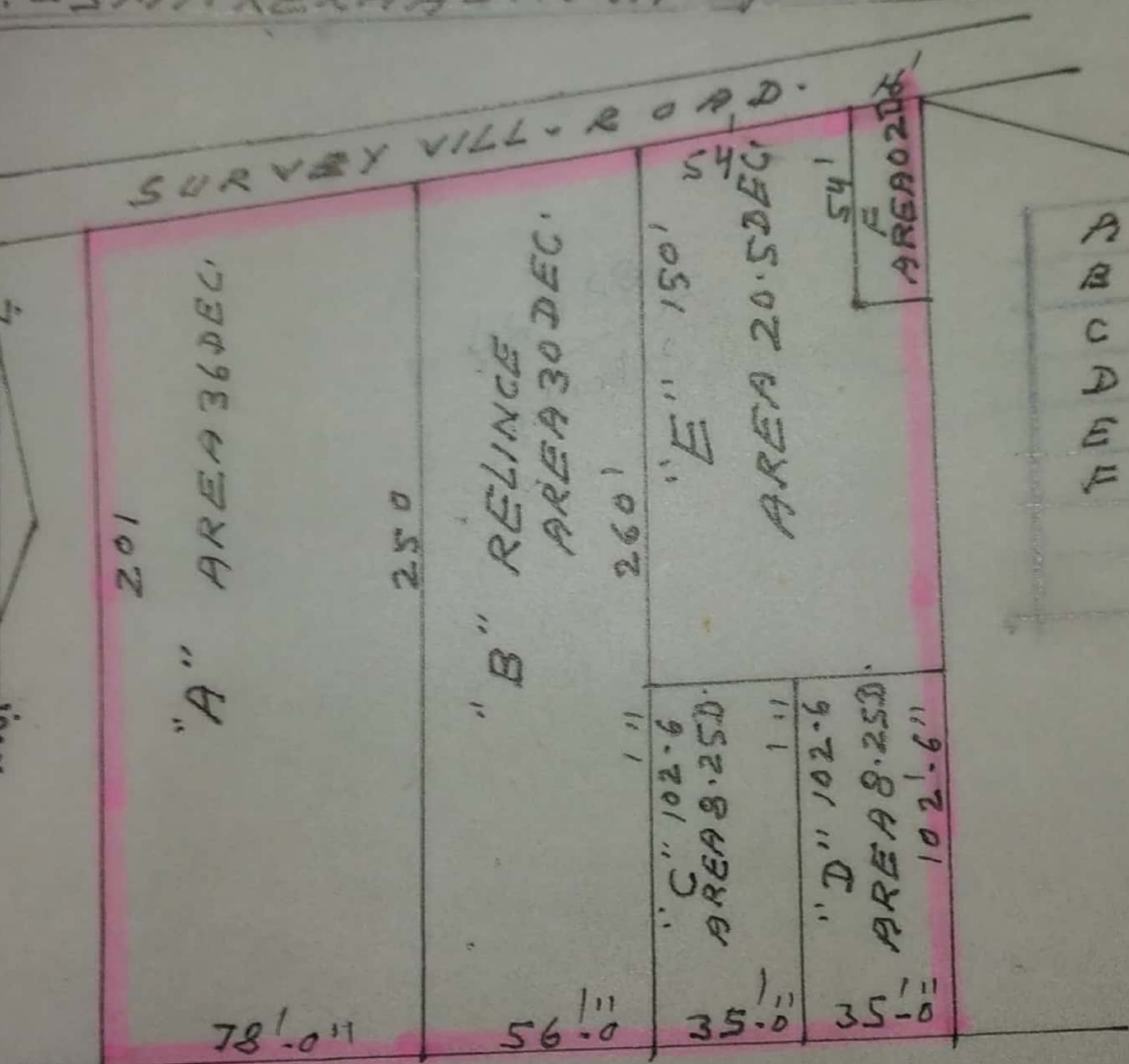

C: - SRIMATI SWRASATI DEVI. W/O SRI KARTIK PRASAD.

D: - SMT. SOBHASINGH. W/O SRI RAJKUMAR SINGH. AND
SARAJ KISHOR SINGH. S/O LATE RAMISHWAR SINGH.

E: - SRI BHUPENDAR SINGH. S/O -

F: - SMT. REKHA SINGH. W/O -

SURVEY VILL. ROAD.



A	36 D.	RED
B	30 D.	YELL
C	8.25 D.	RED ROSS
D	8.25 D.	GREEN
E	20.5 D.	PINK
F	02 DE.	YELL

HIRAK ROAD (150' 0" WIDE)
KOLAKUSMATA SABALPUR →

श्री माया
जी. एन. सिंह
अमीन
अंचल चणक

सेवा में,

श्रीमान् आंचक. अधिकारी, महोदय,
दयनबाद ।

विषय :- मौजा साबलपुर, मौजा नं०- 11 के अधीन
मापी करने के संबंध में आदेश ।

प्रसंग :- आपका पत्रांक मापी कमिश्नर संख्या -
61/2017-18 एवं आपांक संख्या - 13, दिनांक -
- 5-01-2018 के आलोक में ।

महाराज,

उपरोक्त विषय एवं प्रसंग के संबंध में
लघुचित्र करना है, कि आपके आदेशानुसार पुनः
स्थल पर जाकर भौतिकी जांच किया तो पाया
गया, मौजा साबलपुर, मौजा नं०-11,
खता नं०-12, एलाट नं०-400 के अन्तर्गत
हीरो रोड निम्न में 41 डी० जमीन बस एलाट से
रोड निम्न में चली गयी है। स्वम् 105 डी०
की के अन्तर्गत क्रमांक - A - 36 डी०, क्रमांक
- B - 30 डी०, क्रमांक - C - 8.25 डी०, क्रमांक
D - 8.25 डी०, क्रमांक - E - 20.5 डी०, क्रमांक -
- F - 2 डी०, जमीन का क्षेत्रा - जोरवा से सम्बंधित
जमना कर प्रतिवेदन में संलग्न करता है।
साथ ही विज्ञान द्वारा रूप से अधिक जमीन
बिक्री करने के कारण एलाट नं०-400 बाधित है।
हैती परिस्थिति में कौन भाग किसका है यह
कहना उचित प्रतीत नहीं होता है।

अतः स्थल पर वांडूरी
की हुई भाग को दूरति इसे जमना संलग्न
कर सक्रिय कला है।

आपका विचार
धर्म गुरु, दिनांक