

## अंचल अधिकारी का कार्यालय, धनबाद।

जमीन मापी अभिलेख सं० 19 / 2014-15

अभियुक्ति


5

आदेश फलक

15-6-17


श्री / श्रीमति श्रीमती 2412/17 पिता / पति  
श्री सुदेश रॉय सा० 19/2014-15 जिला धनबाद ने आवेदन पत्र  
 समर्पित किया है कि मौजा वडवा थाना नं० 10 खांता नं० 11  
 प्लॉट नं० 1132 रकबा 25 डि० जमीन का मापी हेतु अनुरोध  
 किया है। हल्का कर्मचारी का जांच प्रतिवेदन प्राप्त है। उन्होंने मापी शुल्क लेकर मापी हेतु  
 अनुशंसा किया है। आवेदक / आवेदिका ने एक दिन का मापी शुल्क अंचल नजारत में जमा  
 कर दिया है।

अतः दिनांक ~~15-6-17~~ मापी हेतु अंचल अमीन को आदेश निर्गत करें।  
 साथ ही एक पक्ष के अन्दर मापी प्रतिवेदन एवं नक्शा माँगें।

  
 अंचल अधिकारी,  
 धनबाद।

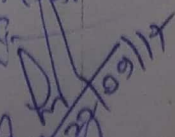
24-6-17

अभिलेख (आ.सं.अ.सं.) मापी आदेश हेतु सिविल सिटी  
24-6-17 को निर्धारित करें।

  
 अंचल अधिकारी,  
 धनबाद।

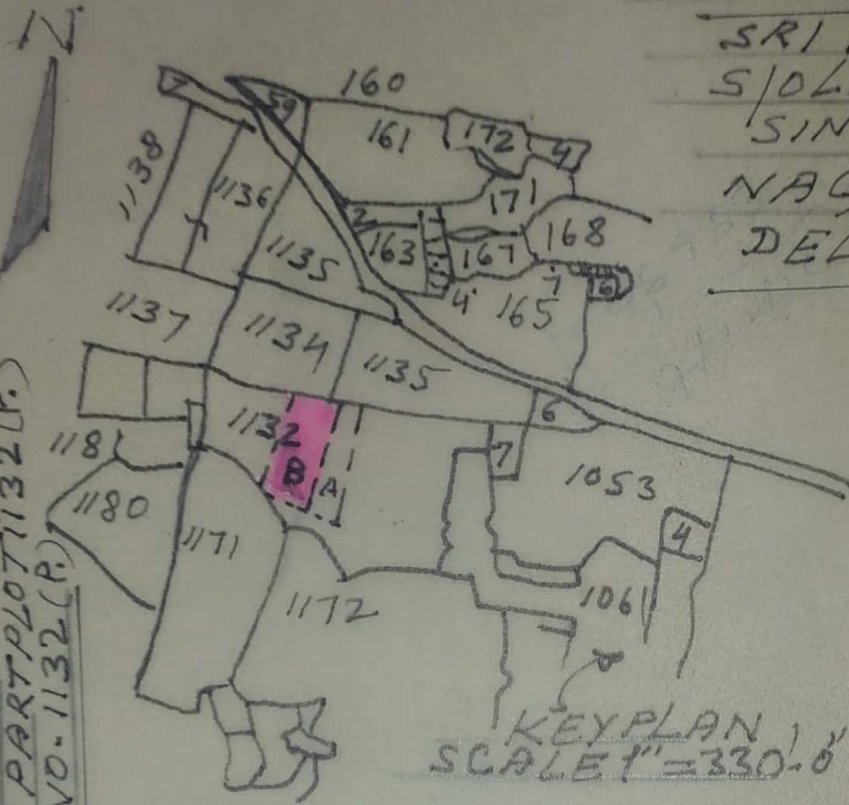
22/9/17

अभिलेख (आ.सं.अ.सं.) दिनांक 12-9-17 को  
 अंचल अमीन द्वारा मापी निर्धारित सिविल  
 आवेदन प्राप्त है अभिलेख की तरफ  
आवेदन की जाती है।

  
 अंचल अधिकारी,  
 धनबाद।

A PART PLAN OF LA. DIST. DHANBAD.  
 ALIAS KUSUM DAHA. P.S. NO. 10 THANA. SARAI  
 DELA. UNDER KHATA NO. 11 PLOT NO. 1132 (P.)  
 OUT OF PURCHED AREA 25 DEC. ONLY SHOWN  
 IN RED COLOUR  IN THE DIST. DHANBAD.

OWNER OF THE LAND  
 SRI KRIPASHANKAR  
 S/O LATE SUDARSHAN  
 SINGH. AT KOYALA  
 NAGAR. P.S. SARAI-  
 DELA. DIST. DHANBAD




KEY PLAN  
 SCALE 1" = 330'-0"

--- BOUNDED TO BOUNDARY ---

NORTH: - PLOT NO. 1134, AND 1135 (P.)  
 SOUTH: - PLOT NO. 1171 AND 1172 (P.)  
 EAST: - DEVATHAN PART PLOT 1132 (P.)  
 WEST: - PART PLOT NO. 1132 (P.)

TRUE COPY  
 TRACE BY  
 J. N. Singh  
 Amin  
 Anchal Dhanbad  
 16/09/17

SKETCHED MAP  
 SCALE 1" = 40'-0"  
 SHOWING RED COLOUR



MARK-A-GRAMDEVTA  
 AREA 11 DEC.