

अंचल अधिकारी का कार्यालय, धनबाद।

जमीन मापी अभिलेख सा० 19 / 2014-18


दिनांक	आदेश फलक	अभियुक्ति
--------	----------	-----------

15/6/12

श्री / श्रीमति मनीष कुमार सिंह पिता / पति


सा० 22/01/2012 जिला धनबाद ने आवेदन पत्र समर्पित किया है कि मोजा विष्णुपुर थाना नं० 05 खाता नं० 26 प्लॉट नं० 93 रकबा 7.50 जमीन का मापी हेतु अनुरोध किया है। हल्का कर्मचारी का जॉच प्रतिवेदन प्राप्त है। उन्होंने मापी शुल्क लेकर मापी हेतु अनुशंसा किया है। आवेदक / आवेदिका ने एक दिन का मापी शुल्क अंचल नजारत में जमा कर दिया है।

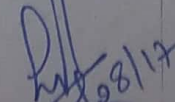
अतः दिनांक 14/2/12 मापी हेतु अंचल अमीन को आदेश निर्गत करें। साथ ही एक पक्ष के अन्दर मापी प्रतिवेदन एवं नक्शा माँगें।


 अंचल अधिकारी,
 धनबाद।

~~अभिलेख~~ अभिलेख अपस्थापित। इस कार्यालय के पर आपांक नमूने दिनांक 15/06/12 के द्वारा दिनांक 14/2/12 के प्रश्नगत भूमि मोजा - विष्णुपुर (मोजा नं० 05 प्लॉट नं० 93 खाता नं० 26 रकबा 07 कठ भूमि का मापी अंचल अमीन के द्वारा किया गया। इसके द्वारा मापी प्रतिवेदन एवं ड्रेस नक्शा लाल रंग भर कर दशाया गया है।

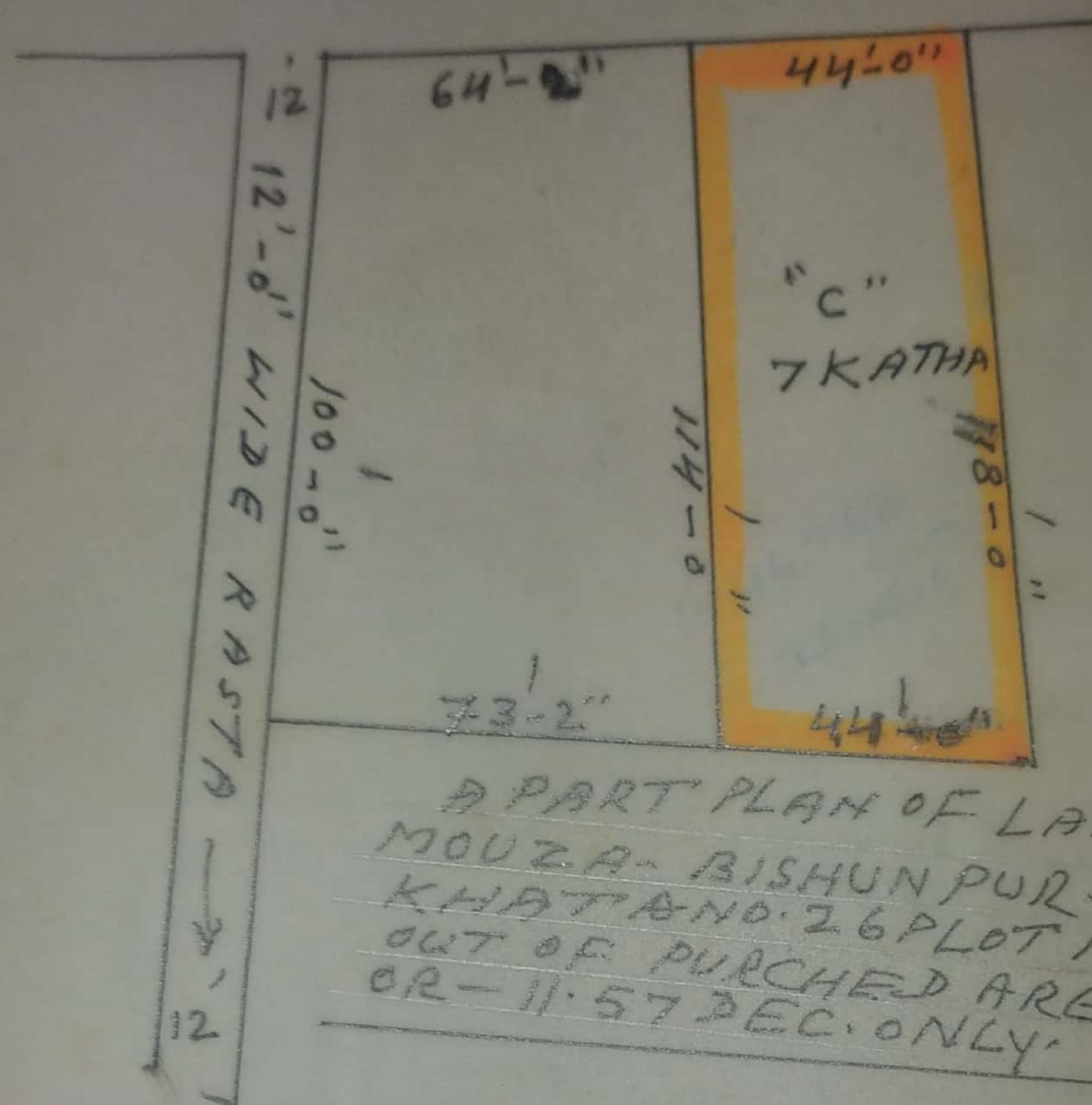
अतः अभिलेख की कार्यालय ~~समाप्त~~ की जाती है। लेखापि एवं संशोधित।


 अंचल अधिकारी
 धनबाद।


 अंचल अधिकारी
 धनबाद।

N

SURVEY-VILL ROAD →



A PART PLAN OF LAND IN
 MOUZA- BISHUNPUR. P.S. NO. 5
 KHATA NO. 26 PLOT NO. 93 (P.)
 OUT OF PURCHED AREA TKAT.
 OR- 11.57 DEC. ONLY.

