


अंचल अधिकारी का कार्यालय, धनबाद।

जमीन मापी अभिलेख सं० 29 / 2017-18

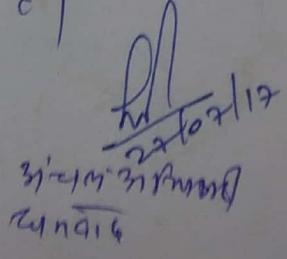
क्र. 10717 आदेश फलक अंशिक

श्री / श्रीमति कंचन चौरा पिता / प्रति
श्री शिवशान्त चौरा सा० पोस्टेक० (1) धनबाद जिला धनबाद ने आवेदन पत्र
समर्पित किया है कि मौजा धनबाद थाना नं० 05 खाता नं० 2049 29
प्लॉट नं० 499, 450 रकबा 24 72 जमीन का मापी हेतु अनुरोध
किया है। हल्का कर्मचारी का जांच प्रतिवेदन प्राप्त है। उन्होंने मापी शुल्क लेकर मापी हेतु
अनुमति किया है। आवेदक / आवेदिका ने एक दिन का मापी शुल्क अंचल नज्दत में जमा
कर दिया है।

अतः दिनांक 15/7/17 मापी हेतु अंचल अमीन को आदेश निर्गत करें।
साथ ही एक पक्ष के अन्दर मापी प्रतिवेदन एवं नक्शा मागें।


अंचल अधिकारी
धनबाद

अभिनेता अभिनेता दिनांक 15/7/17 को मापी
विषय अभिनेता अमीन अभिनेता मापी प्रतिवेदन एवं
देश नक्शा अभिनेता विषय अभिनेता ही अभिनेता
प्रति अभिनेता यात्रा अभिनेता हुए अभिनेता
की अभिनेता समाप्त की जाती है।


अंचल अधिकारी
धनबाद

सेवा में

बीमार

अंनल अधिकारी महोदय

द्वारा-अंनल निरीक्षक

अंनल कार्यालय धनबाद

विषय :- मौजा बिष्णुपुर के अधीन मापी करने के संबंध में

अमीन मापी अभिलेख संख्या 29/17-18

निवेदन यह है कि आपका डाटांक 869 दिनांक 10.07.2014 के आदेशानुसार दिनांक 15.07.2014 को उपरोक्त मौजा में जा कर श्री कल्पन चौधरी पिता स्वर्गीय शिवकांत चौधरी पारिवर्तिक शेड धनबाद के स्थल का मापी किया। और पाया कि इनके द्वारा क्रम की गई जमीन जिस डीड संख्या 21260 दिनांक 13.09.1967 को धनबाद कार्यालय से निर्बंधित है। जिसके अन्तर्गत शपता नं 20 एवं 29 के अधीन मौजा बिष्णुपुर नं 5 का धाना धनबाद के अधीन यह डीड नं 451 के अन्तर्गत 25 डी 452, 01 डी 453 12 डी एवं 499 7 डी एवं 450 के अन्तर्गत 3 डी कुल रकवा 60 डी जमीन क्रम कि गई है। जिसके अन्तर्गत 450 एवं 499 के अन्तर्गत सड़क का निर्माण भी गई है। जिसके कारण इनका जमीन बाधित हो गई है। जिसका रकवा 3 1/2 डी बाधित हो

अतः ग्राम सर्वे नक्शा में पूर्ण रूप से दर्शाया गया है। सुचारु एवं आवश्यक कार्रवाई

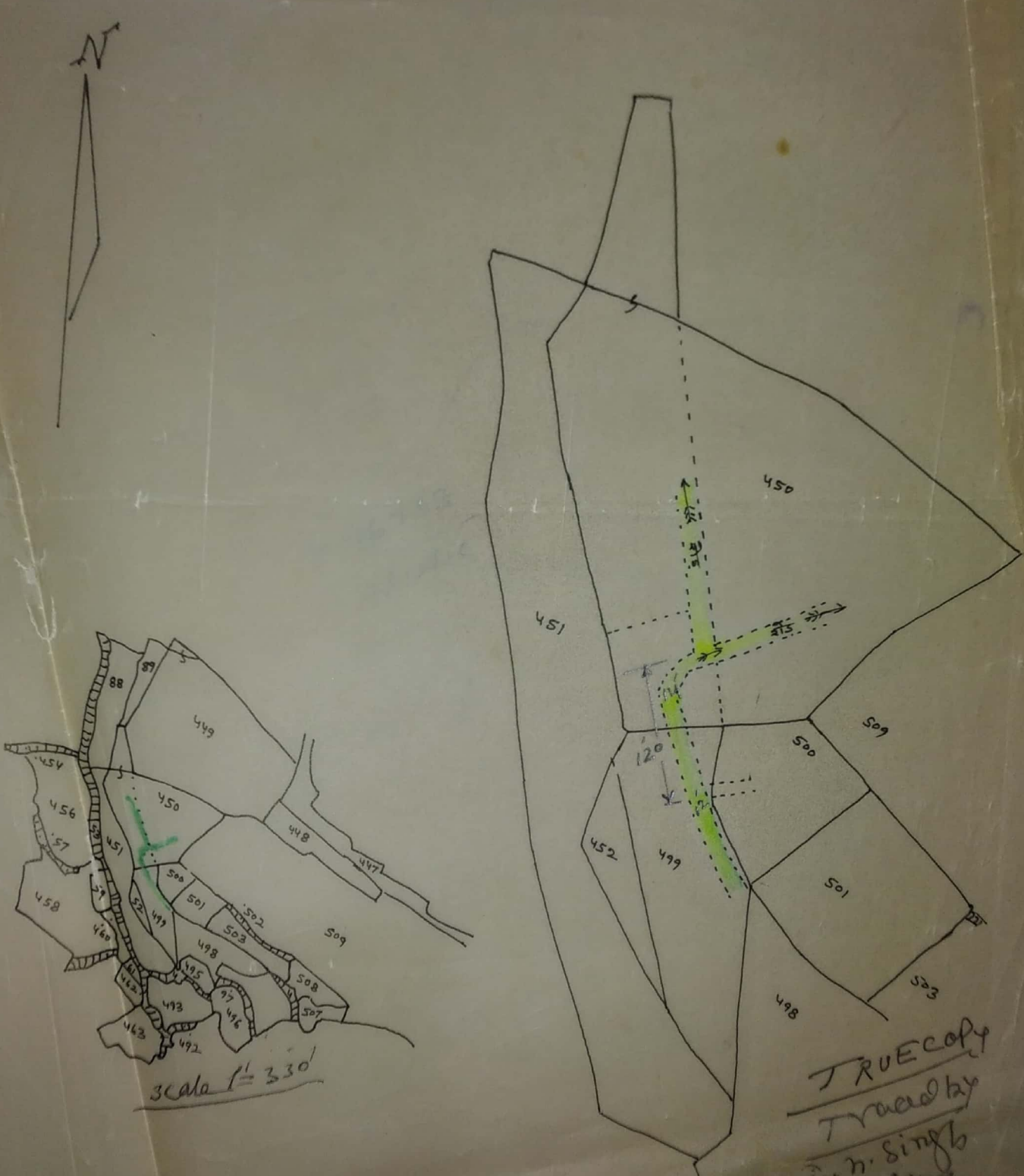
आपका आदेश
अनुसार मापी करके
मापी करके
रकवा नक्शा में
मापी करके
मापी करके

19.7.17
17.7.17

नोट:- प्लॉट नं 499 के अन्तर्गत 1.75 डी एक प्लॉट नं 450 में 1.75 डी मिलाया

आपका विश्वास प्राप्त
- धर्म नाथ सिंह
अमीन
18/07/17

PLAN OF LAND IN MOUZA B...
 S. NO. 5 THANA DHANBAD KHATA NO. 20
 450 PUNCHED AREA IS DEC. AND PLOT NO. 4...
 AREA 07 DEC. TOTAL AREA 22 DEC.
 EFFECTED AREA 3.5 DEC. SHOWN IN Y...
 COLOUR BY ROAD



TRUE COPY
 Traced by
 J. n. Singh
 Amin
 18/07/13