


अंचल अधिकारी का कार्यालय, धनबाद।

जमीन का आदेश नं. 43 2017-18


क्र. आदेश फलक आदेश नं.

श्री / श्रीमति अनिता रेबी पति / पति
अनिल कुमार बिष्टा साठ प्रिन्सिपल जिला धनबाद ने आवेदन पत्र
 समर्पित किया है कि मौजा ~~807/का~~ थाना नं० 08 खाता नं० 05
 प्लॉट नं० 8/1 रकबा 03 कठर जमीन का मापी हेतु अनुरोध
 किया है। हल्का कर्मचारी का जॉच प्रतिवेदन प्राप्त है। उन्होंने मापी शुल्क लेकर मापी हेतु
 अनुशंसा किया है। आवेदक / आवेदिका ने एक दिन का मापी शुल्क अंचल नज़ारत में जमा
 कर दिया है।

अतः दिनांक 20/9/17 मापी हेतु अंचल अमीन को आदेश निर्गत करें।
 साथ ही एक पक्ष के अन्दर मापी प्रतिवेदन एवं नकशा नामें।


 दिनांक 20/09/17
 धनबाद।

अनिल कुमार बिष्टा जिला अमीन धनबाद
 मापी का जॉच प्रतिवेदन एवं नकशा समर्पित
 किया है। अनिल रेबी का मापी ~~समाप्त~~ की
 जाती है।


 दिनांक 20/09/17
 धनबाद।

सेवामें

श्रीमान अंचल अधिकारी महोदय

अंचल कार्यालय - धनबाद
विभाग - अमीन मापी अमिल
सं. 43/17-18 के क्रम में

गहाबाय

सादर पूर्वक निवेदन यह है कि सी. स. 1094
दिनांक 12/09/2017 के आदेशानुसार दि. 20/09/17 को स्थल पर जाकर अंजा सापेक्षता

नं० 8 के अधिन दस्तावेज नं० 811 का स्थापन किया
और फाता नं० 05 के अधिन रैती वाता अर्जित

पड़ता है। क्रेता- श्रीमति अजिता देवी प्रतिश्री
अनिल कुमार विद्यापी सुध देव नगा सरायदल

के द्वारा डीडी नं० 10009 दि. 10/02/2007 धनबाद
के निबंध कार्यालय स्वरीद की गई है जिसका

रकबा 3 कठ्ठा यानी 4.95 डी है। प्लान्ट मापी
का स्थल पर, चिह्नित के क्रम में पाया गया

की स्थल पर 27 चौड़ा 65-6 लम्बा यानी 2.45
कठ्ठा जमीन ही उपलब्ध है बाउन्ड्री नाइ कर इन

का पडोशी जलधर सिंह जमुना सिंह द्वारा बांधित
कर दी गई है जिसका कठ्ठा 0.55 कठ्ठा यानी

393 वर्ग फीट है, जो नक्शे में दर्शाया गया है।
अतः मैं मापी से सम्बंधित जानकारी

देना कर (वरीदा फका को) पीला रंग से रंग कर
दर्शाया गया है, साथ ही बांधित भू भाग को लाल

रंग से दर्शाया गया है। प्रतिवेदन में नक्शा सलग्न
का संक्षेपित फाता है।

आपका विश्वासी
धर्म नाथ सिंह

अमीन धनबाद
अंचल
30/01/18

ML

IS SITUATED IN MOWLA-SARAI-
 A.P.S.NO.8 THANA SARAI DELA.
 DER SURVEY KHATA NO.05 PLOT NO.
 (P) PURCHED AREA 03KATHA. OR-
 95 DEC ONLY IN THE DIST. DHANBAD.

REMARKS:- DETAILS SITE PLAN
 SHOWN IN YELLOW COLOUR
 AND EFFECTED AREA SHOWN RED

OWNER OF THE LAND

SMT. ANITA DEVI. W/O SRI-
 ANIL KUMAR VIDYARTHA.
 AT SARAI DELA. DHANBAD.

SITE PLAN SCALE 1"=32'

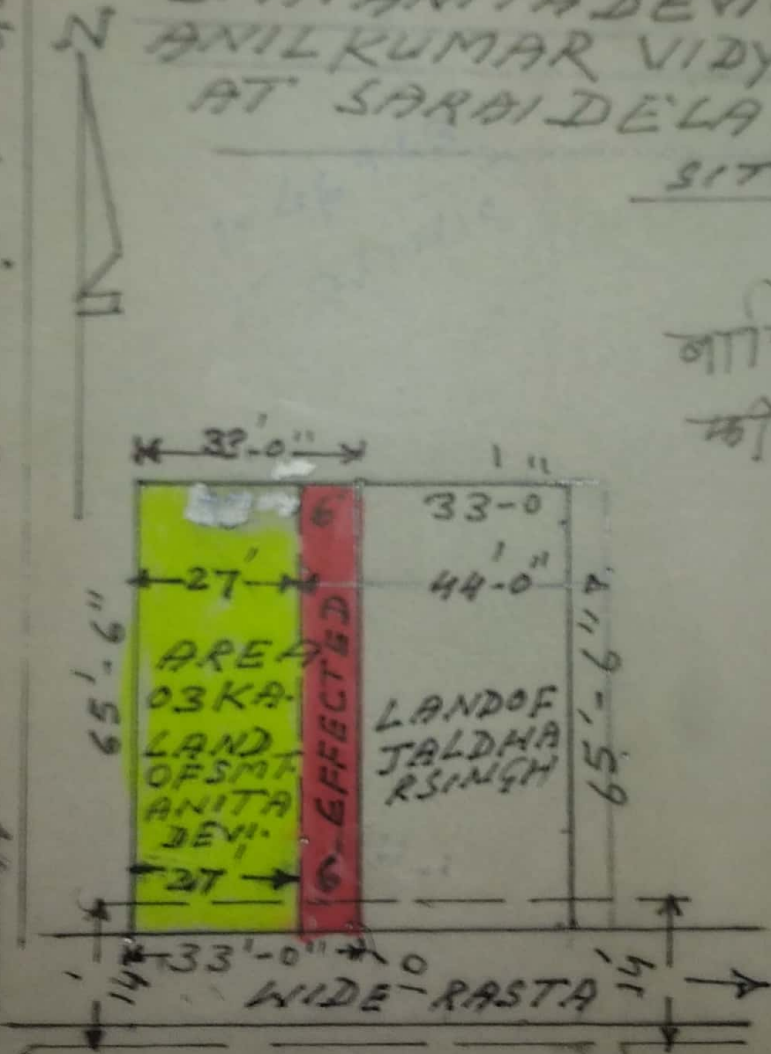
बाधित एडिया 393 वर्ग
 फीट घानी - 0.90 DEC.

NAME OF INCLOSERS

श्री गणेशाय नमः श्री गणेशाय नमः श्री गणेशाय नमः

श्री गणेशाय नमः श्री गणेशाय नमः श्री गणेशाय नमः

M-92040401393 393 393



DRAWN by
 G.M. Singh
 Amin
 Anchal Dhanbad
 30/01/18