

अंचल अधिकारी का कार्यालय, धनबाद।


जमीन का अमिलेख सं० 47 / 2017-18

आदेश फलक

अमिलेख

श्री / श्रीमति पपी विद्याल मिता / पति
सुकल किशोर सा० इंदर जिला धनबाद ने आवेदन पत्र
 समर्पित किया है कि मौजा इंदर थाना नं० 47 खाता नं० 105
 प्लॉट नं० 109 रकबा 0.125231 जमीन का मापी हेतु अनुरोध
 किया है। हल्का कर्मचारी का जाँच प्रतिवेदन प्राप्त है। उन्होंने मापी शुल्क लेकर मापी हेतु
 अनुमति किया है। आवेदक / आवेदिका ने एक दिन का मापी शुल्क अंचल नज्दत में जमा
 कर दिया है।

अतः दिनांक 26/9/17 मापी हेतु अंचल अमीन को आदेश निर्गत करें।
 साथ ही एक पक्ष के अन्दर मापी प्रतिवेदन एवं नक्शा चार्जें।

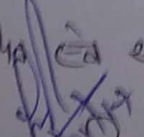

 अंचल अधिकारी,
 धनबाद।


अमिलेख अवस्थापित। इस कार्यालय के आवांक 1162 दिनांक
 23/01/17 के आलेख में दिनांक 26/09/17 को पपी उदयल भूमि
 का मापी किया गया। उनके द्वारा मापी प्रतिवेदन एवं ड्रेय नक्शा
 समर्पित किया गया है तथा आलेख से गलत ड्रेय नक्शा
 में धारणा गया है जो अमिलेख में संलग्न है।

अतः अमिलेख की अवधि समाप्त की जाती

है।

लेखापति एवं संशोधित।


 अंचल अधिकारी
 धनबाद।


 अंचल अधिकारी
 धनबाद।

सेवा में,

जमीन अंचल अधिकारी मंदौदय

अंचल कार्यालय धनबाद ।

विषय -

अमान मापी अभिलेख संख्या - 47/2017-18

प्रसंग -

ज्ञापक संख्या 1162 दिनांक 23/9/2017 के क्रम में

महाराज

उपरोक्त विषय के संबंध में मैं ग्राम दूहाड
मोना नं० - 47 धाना - धनसार जिला - धनबाद के
आगत दिनांक 26/09/2017 को स्थल पर जाकर
ग्राम सर्वे नक्शा से सर्वेक्षण किया, और पाया कि
जमीन पपी विश्वास पति जी सुबोतो विश्वास
निवास स्थान दूहाड निवासी द्वारा डिड नं० - 8317
दिनांक 13/06/2011 धनबाद से क्रय किया है।
डिड में संलग्न नक्शा में दर्शाए गए की लान
में अंकित लम्बाई चौड़ाई के अनुसार दो (2)
फरसा जमीन क्रय को स्थल पर विहित कर दिया
अतः मापी से संबंधित नक्शा
बनाकर लाल रंग से रंग कर दर्शाते हुए
प्रतिवेदन में संलग्न कर समाप्त करता हूँ।

आपका विश्वास गोपन

धर्म नाथ सिंह

अधीन

अंचल धनबाद

05/10/2017

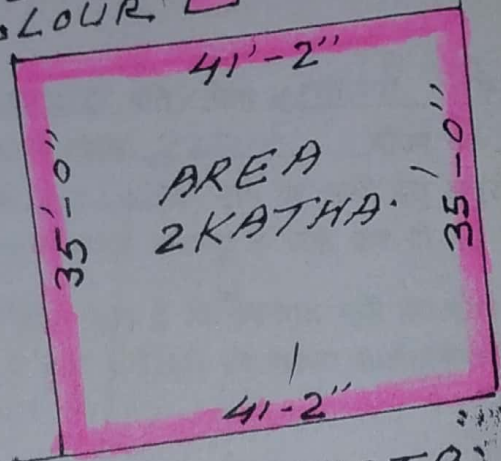
PART PLAN OF LAND IS SITUATED
MOUZA - DUHATAR. P.S. NO. 47 THANA -
DHANSAR UNDER KHATA NO. 105 PLOT NO.
59 (PART) PURCHASE AREA 2 KATHA OR -
3.30 DECIMAL ONLY. IN THE DIST. DHANBAD.



OWNER OF THE LAND.

SMT. PAPPI VISWAS. W/O -
SRI SUBRATO VISWAS.
AT DUHATAR NEAR -
(TALAB) TANK. THATA - DHANSAR.
DIST. DHANBAD.

SITE PLAN SCALE 1" = 16'-0"
SHOWN IN RED COLOUR.



10'-3" COLONY PASS. RASTA 10'

35'-0"
COLONY MAIN RASTA 13'-3" WIDE AS PER SITE

DRAWN BY
D. N. Singh
Amin
10/5/17
Anchal Dhanbad