

अंचल अधिकारी का कार्यालय, धनबाद।

जमीन कमी अभिलेख सं० ५५ / २०१७-१८


आदेश फलक

अभिप्रेत

०६/०१/१७

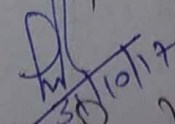
श्री / श्रीमते कमलु भावत पिता / प्रति  
एच० नन्द किशोर भावत सा० २१५५/१५ जिला धनबाद ने आवेदन पत्र  
 समर्पित किया है कि मौजा धनबाद थाना नं० ५ खाता नं० १०५  
 प्लॉट नं० १६९७ रकबा २५२८५२४२ खमीन का मापी हेतु अनुरोध  
 किया है। हल्का कर्मचारी का जॉच प्रतिवेदन प्राप्त है। उन्होंने मापी शुल्क लेकर मापी हेतु  
 अनुरोध किया है। आवेदक / आवेदिका ने एक दिन का मापी शुल्क अंचल नज़ारत में जमा  
 कर दिया है।

अतः दिनांक ३०/०१/१७ मापी हेतु अंचल अमीन को आदेश निर्गत करें।  
 साथ ही एक पक्ष के अन्दर मापी प्रतिवेदन एवं नक़्शा चामें।

  
 अंचल अधिकारी,  
 धनबाद।

३०/०१/१७ अभिलेख उपलब्ध। इस अभिलेख के अंशोंक ११९३ दिनांक  
 ०६/०१/१७ के द्वारा मापी हेतु सिध्दि दिनांक ३०/०१/१७ को  
 नियोजित की गई थी। परंतु उक्त सिध्दि मापी नहीं हो  
 सका। अतः सिध्दि नियोजित करें।


अतः अभिलेख दिनांक १५/११/१७ को रखें।

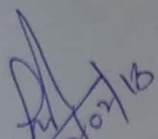
  
 अंचल अधिकारी,  
 धनबाद।

अभिलेख अज्ञात। उक्त निधि को मापी नहीं किया जा सका।  
मुग: इस अवसलत केशपांक 1285 दिनांक 13/11/18 के द्वारा निधि निर्धारित की गयी। उक्त निधि के आलोक में (देखिए परिश्रमिक) अवसल अमीन के द्वारा मापी किया गया।  
मापी प्रतिवेदन ट्रेस नक्शा समर्पित किया गया है, जो अभिलेख में संलग्न है।

अतः अभिलेख की कटौत समाप्त की जाती है।

लेखापत्र एवं संशोधन ।

  
अवसल अधिकारी  
चनवादा ।

  
अवसल अधिकारी  
चनवादा ।

सेवा में,

अंचल अधिकारी  
धनबाद।

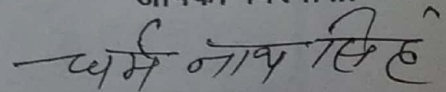
विषय:- अभीन मापी अभिलेख संख्या-54/2017-2018 ।  
प्रसंग:- झापांक संख्या-1285, दिनांक-31/10/2017 के क्रम में मापी करने के  
संबंध में आदेश।

महाशय,

आपके आदेशानुसार मौजा-धनबाद, मोहल्ला-गाँधीनगर, मौजा नं0-51, खाता नं0-104, प्लोट नं0-1697, अंश में से डीड नं0-13750, दिनांक-04/12/1957 के द्वारा-2 कट्टा 2 छटांक जमीन बब्लू साव, पिता स्व0-नन्द किशोर साव के नाम से क्रय की गई है, साथ ही उसी खाता एवं प्लोट के अन्तर्गत डीड संख्या -13758, दिनांक-04/12/1957 के द्वारा-2 कट्टा 2 छटांक जमीन भगवान साव पिता- स0 सोहराई साव, गाँधी रोड, थाना-बैंकमोड़, जिला-धनबाद द्वारा क्रय की गई है। प्रतिवादी श्रीमती शिव कुमारी देवी, पति-राजेन्द्र पासवान, के द्वारा बैंकमोड़ धनबाद, डीड नं0-1735, दिनांक-10/02/1983 को 1 कट्टा 3.5 छटांक जमीन उसी खाता, एवं उसी प्लोट के अन्तर्गत क्रय की गई है। वादी एवं प्रतिवादी दोनों पक्षों का जमीन दिनांक-13/11/2017 को मापी कर स्थल पर चिह्नित कर दिया वादी का नक्शा बना कर लाल रंग से रंगकर दर्शाया गया है। वादी का बना हुआ घर के पीछे 3 फुट 6 इंच चौड़ा जमीन खुला पड़ा है। जो गली के व्यवहार में आता है। उस पर प्रतिवादी का कोई अधिकार नहीं है। और प्रतिवादी राजेन्द्र पासवान का नक्शा पीला रंग से रंगकर दर्शाया गया है।

अतः प्रतिवेदन में नक्शा संलग्न कर श्रीमान् को समर्पित करता हूँ।  
सूचनार्थ एवं आवश्यक कार्यवाही हेतु समर्पित।

आपका विश्वासी



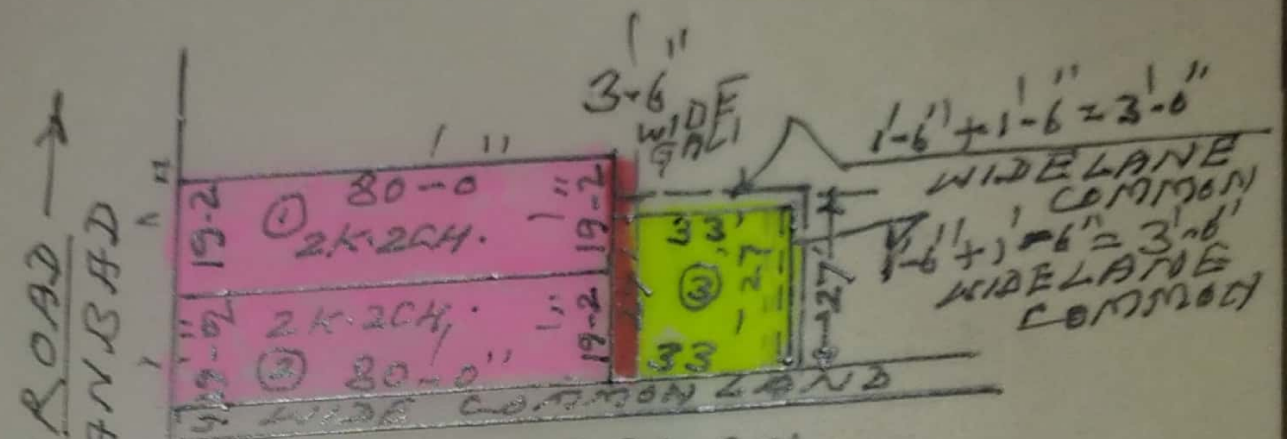

धर्मनाथ सिंह

अंचल अमिन धनबाद।

दिनांक-01/01/2018

ART PLAN OF LAND IN MOUZA DHAN-  
 P.S. NO. 51 THANA DHANSAR DIST. -  
 DHANBAD UNDER KHATA NO. 104 PLOT NO.  
 169T (RY AREA 2 KATHA AND 2 CHATAKOR -  
 3.5 DEC. LAND AND EXISTING BUILDING  
 SHOWN IN RED COLOUR

NOTE 2K 2CH. X 2 = 4K. 4CH.



SITE PLAN  
 SCALE 1" = 40'-0"

- NAME OF OWNER
- (1) SRI BABLU SAW. S/D LATE NAND KISHOR SAW.
  - (2) SRI BHAGWAN SAW. S/D LATE SOHRAJ SAW. SHOWN IN RED COLOUR
  - (3) SMT SHIV KUMARI DEVI. W/O SRI RAJENDRA PASWAN. SHOWN IN YELLOW

DRAWN BY  
 J. N. Singh  
 Anchal Dhanbad  
 30/12/17