


अंचल अधिकारी का कार्यालय, धनबाद।

जमीन मापी अभिलेख सं० ०९ / 2014-18

दिनांक	आदेश फलक	अभियुक्ति
--------	----------	-----------

श्री / श्रीमति वालुकुण्ड पांडव पिता / पति
मथुरा पांडव सा० जो सी० एल० एल० जिला-धनबाद ने आवेदन पत्र
 समर्पित किया है कि मौजा दी० ३२ थाना नं० ०७ खाता नं० ५१
 प्लॉट नं० १५६२ रकबा ०१.५० जमीन का मापी हेतु अनुरोध
 किया है। हल्का कर्मचारी का जांच प्रतिवेदन प्राप्त है। उन्होंने मापी शुल्क लेकर मापी हेतु
 अनुशंसा किया है। आवेदक / आवेदिका ने एक दिन का मापी शुल्क अंचल नजारत में जमा
 कर दिया है।


अतः दिनांक २५/११/१७ मापी हेतु अंचल अमीन को आदेश निर्गत करें।
 साथ ही एक पक्ष के अन्दर मापी प्रतिवेदन एवं नक्शा मांगें।



 अंचल अधिकारी,
 धनबाद।

अभिलेख उपस्थापित। इस कार्यालय के अर्थात् ५४० दिनांक
 ११/११/१७ के आदेश में दिनांक २५/११/१७ को मापी हेतु
 पारिश्रमिक अमीन अंचल धनबाद के द्वारा किया गया
 उनके द्वारा मापी प्रतिवेदन एवं नक्शा समर्पित किया
 गया है तथा लाल रंग भर कर देस नक्शा में प्रस्थापित
 किया है जो संलग्न है।

अतः अभिलेख की तारीख २५/११/१७ को जारी है।


लेखापति एवं संशोधित


 अंचल अधिकारी
 धनबाद।


 अंचल अधिकारी
 धनबाद।

02/8/17

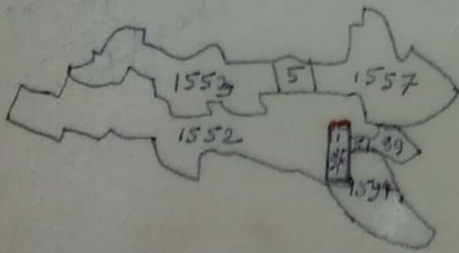
पुनरच: आभिकेक उपलब्धित । विभिन्न पक्ष रीवनी-
रक्षण दूवे लागू हिशुब रकता नं ५। एतरे ००१५५२
(क) एके कदा में मासी उनसे अनुपलियत मेकिपा
गपाहो जि एकी- लूचना २६५।१३ को एक धाकेक
पत्र समर्पित किया है। उक्त पत्रो से राजस्व कार्यात
दिनांक ११/८/१७ को अयोहस्ताक्षरी के कार्यालय में
अभि उपलियत होकर पत्र रखने हेतु भेजिका निर्गत
होती


2/8/17
अंयक कार्यालय
अयोध्या


मौजा - हीरापुर थाना नं० 7 अनबाद
 ग्राम - अनबाद जिला - अनबाद

मौजा खताना नं० खेसरा नं० रकबा
 हीरापुर - 41 - 1552 (अं३) - 144 वर्गफीट

परमगत भूमि लाल रंग से चिह्नित किया है।



Plot No. 1552 (part)



27/4/17

शं. पं. मन्दीर
 अनबाद ।

लष्का कार्यागरी (म)
 अनबाद ।

ग्राम निरीक्षक
 अनबाद ।

ग्राम अधिकारी
 अनबाद ।