


## अंचल अधिकारी का कार्यालय, धनबाद।


सदिग्ध/अवैध जमाबदी रद्द अभिलेख सं० ९४ / २०१४-१९

बिहार (झारखंड) भूमि सुधार अधि० 1950 की धारा 4(h) के तहत जाँच एव कार्रवाई से


संबधित।

दिनांक	आदेश फलक	अभियुक्ति
13/3/19	<p>झारखंड सरकार के ज्ञापाक-2074/रा० दिनांक-13.05.2016</p> <p>सहपठित-श्री अनुज मुखर्जी निर्देशक, मू-अर्जन-सह-विशेष सचिव राजस्व एव भूमि सुधार विभाग का पत्र सख्या-3-खा० म० निति-119/85/2308/रा० दिनांक 03.09.1985 एव सह-पठित राजस्व विभागीय, परिपत्र सख्या-914/रा० दिनांक 09.12.1998 में निहित निर्देश के अनुपालन में गैरमजरूआ खास भूमि की कायम की गयी जमाबदियों की जाँच प्रारम्भ की गयी। जाँच के क्रम में हल्का राजस्व उपनिरीक्षक (राजस्व कर्मचारी) के द्वारा प्रतिवेदित किया गया विवरणी निम्नवत है-</p> <p style="text-align: center;">मौजा-<u>खैरा</u> मौजा न०-<u>06</u> खाता न० <u>196</u></p> <p>प्लॉट न० <u>4333, 4306, 4294</u> रकबा <u>7.49</u> की भूमि जो गैरमजरूआ खास, अनाबाद बिहार(झारखंड) सरकार के खाते की सरकारी भूमि है जिसकी जमाबदी उस मौजा के पजी-11 के जिल्द सख्या <u>51</u> के पृष्ठ सख्या <u>201</u> पर जमाबदी रैयत <u>मूलनाथ</u> <u>मैसूर, शिवराज</u> के नाम से कायम है।</p> <p>हल्का राजस्व उपनिरीक्षक(राजस्व कर्मचारी) के द्वारा जाचोपरात उपर्युक्त विवरणी की भूमि के विरुद्ध कायम जमाबदी को सदिग्ध प्रतिवेदित किया गया है। जाँच प्रतिवेदन से प्रतीत होता है कि उपर्युक्त जमाबदी किना सक्षम प्राधिकार के आदेश के/अवैध बदोबस्ती के आधार प/अवैध कोडकर बदोबस्ती के आधार पर/ अवैध लगान निर्धारण के आधार पर/सादा हुकुमनामा के आधार पर कायम की गयी है जिसका उदेश्य निजि लाभ एव राज्य को क्षति कारित करना है।</p> <p>प्रथम दृष्टया उपर्युक्त से स्पष्ट होता है कि उपर्युक्त विवरणी की जमीन की सृजित जमाबदी अवैध प्रतीत होती है, जिसका बिहार (झारखंड) भूमि सुधार अधिनियम 1950 की धारा 4(h) के तहत जाँच किया जाना वाछनीय प्रतीत होता है।</p> <p>अत- उपरोक्त जाँच प्रतिवेदन पर अचल-निरिक्षक का मतव्य प्राप्त करे। अभिलेख दिनांक <u>29/3/19</u> को रखे।</p>	
	<p style="text-align: center;"> अचल अधिकारी, धनबाद।</p>	

अ उपस्थापित। अचल निरीक्षक से मतव्य / प्रतिवेदन अप्राप्त है।  
अभिलेख दिनांक 10/4/19 को रखे।

  
10.4.19  
अचल अधिकारी  
धनबाद।

10/4/19  
अभिलेख उपास्थपित। अधोहस्ताक्षरी निर्वाचन कार्य में व्यस्त रहने के कारण अभिलेख की सुनवाई नहीं हो सका।  
अभिलेख दिनांक 24/4/19 को रखे।

  
10.4.19  
अचल अधिकारी  
धनबाद।


10/6/20  
अभिलेख उपस्थापित। अचल निरीक्षक का प्रतिवेदन मतव्य सहित प्राप्त।  
प्राप्त प्रतिवेदन के आलोक में विपक्षी को नोटिस निर्गत करे। अभिलेख दिनांक  
20/6/20 को रखे।


  
10.6.20  
अचल अधिकारी  
धनबाद।

20/6/20  
अभिलेख उपस्थापित। अभिलेख के अवलोकनोपरान्त पाया कि मौजा  
खैरा मौजा नं० 06 खाता 196 प्लॉट  
नं० 4333 4300 4294 रकबा 2.49 भूमि से संबंधित है। आवेदित  
भूमि गत सर्वे खतियान के अनुसार गैरआवाद खाते की भूमि है। जमाबदी रैरात  
के खोज बीन के उपरान्त पता नहीं चल सका, जिसके कारण बिना नोटिस का  
तामिला प्रतिवेदन प्राप्त है (सुलभ प्रसंग हेतु नोटिस की प्रति सलग्न)। आवेदित  
भूमि दखिल-खारिज केस नं० 16 (11) 88-69 के अनुसार कायम है।  
तत्कालीन अचल अधिकारी, धनबाद द्वारा उक्त पंजी को सदेहास्पद माना गया  
है। जिसे संबंधित उप निरीक्षक एवं अचल निरीक्षक ने उक्त जमाबदी को रद्द  
हेतु प्रस्ताव प्रतिवेदन अनुशसा सहित समर्पित किया

अतः जाँच प्रतिवेदन के आलोक में जमाबदी रद्द हेतु अभिलेख भूमि  
सुधार उपसमाहर्ता धनबाद को भेजे।

लेखापित एवं संशोधत।

  
20.6.20  
अचल अधिकारी,  
धनबाद।

  
20.6.20  
अचल अधिकारी,  
धनबाद।