


अंचल अधिकारी का कार्यालय, धनबाद।


संदिग्ध/अवैध जमाबंदी रद्द अभिलेख सं० ३० / २०२०-२१

बिहार (झारखंड) भूमि सुधार अधिनियम १९५० की धारा ४(h) के तहत जांच एवं कार्रवाई से संबंधित।

दिनांक	आदेश फलक	अभियुक्ति
23/5/19	<p style="text-align: center;">झारखंड सरकार के आदेश फलक-2074/रा० दिनांक-13.05.2016</p> <p>सहपठित-श्री अनुज मुखर्जी निर्देशक, भू-अर्जन-सह-विशेष सचिव राजस्व एवं भूमि सुधार विभाग का पत्र संख्या-3-खा० न० निति-119/85/2308/रा० दिनांक 03.09.1985 एवं सह-पठित राजस्व विभागीय, परिपत्र संख्या-914/रा० दिनांक 09.12.1998 में निहित निर्देश के अनुपालन में गैरमजरूआ खास भूमि की कायम की गयी जमाबंदियों की जांच प्रारंभ की गयी। जांच के क्रम में हल्का राजस्व उपनिरीक्षक (राजस्व कर्मचारी) के द्वारा प्रतिवेदित किया गया विवरणी निम्नवत है-</p> <p style="text-align: center;">मौजा-<u>कोलाबुसहा</u> मौजा न०- <u>12</u> खाता न० <u>142</u></p> <p>प्लॉट न० <u>63</u> रकबा <u>9.90 डी</u> की भूमि जो गैरमजरूआ खास, अनाबाद बिहार(झारखंड) सरकार के खाते की सरकारी भूमि है जिसकी जमाबंदी उस मौजा के पंजी-11 के जिल्द संख्या <u>20</u> के पृष्ठ संख्या <u>3761</u> पर जमाबंदी रैयत <u>श्री-जन्दन कुं० मंड्या, डी० पिता-शम्भु सरण मंड्या</u> के नाम से कायम है।</p> <p>हल्का राजस्व उपनिरीक्षक(राजस्व कर्मचारी) के द्वारा जांचोपरांत उपर्युक्त विवरणी की भूमि के विरुद्ध कायम जमाबंदी को संदिग्ध प्रतिवेदित किया गया है। जांच प्रतिवेदन से प्रतीत होता है कि उपर्युक्त जमाबंदी किना सक्षम प्राधिकार के आदेश के/अवैध बंदोबस्ती के आधार पर/अवैध कोडकर बंदोबस्ती के आधार पर/ अवैध लगान निर्धारण के आधार पर/सादा हुकुमनामा के आधार पर कायम की गयी है जिसका उद्देश्य निजि लाभ एवं राजस्व का क्षति कारित करना है।</p> <p>प्रथम दृष्टया उपर्युक्त से स्पष्ट होता है कि उपर्युक्त विवरणी की जमीन की सृजित जमाबंदी अवैध प्रतीत होती है, जिसका बिहार (झारखंड) भूमि सुधार अधिनियम 1950 की धारा 4(h) के तहत जांच किया जाना वांछनीय प्रतीत होता है।</p> <p>अतः- उपरोक्त जांच प्रतिवेदन पर अंचल-निरीक्षक का मतव्य प्राप्त करे।</p> <p>अभिलेख दिनांक <u>21/4/19</u> को रखे।</p>	
	 अंचल अधिकारी, धनबाद।	

9/4/19

अभिलेख उपस्थापित अंचल निरीक्षक से मतव्य / प्रतिवेदन प्राप्त है।
अभिलेख दिनांक 29/4/19 को रखे।


9.4.19
अंचल अधिकारी
धनबाद।

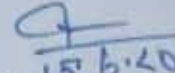
29/4/19

अभिलेख उपस्थापित। अद्योहस्ताहारी निर्वाचन कार्य में व्यस्त रहने के कारण अभिलेख की सुनवाई नहीं हो सका।
अभिलेख दिनांक 7/5/19 को रखे।


29.4.19
अंचल अधिकारी
धनबाद।

15/6/20

अभिलेख उपस्थापित। अंचल निरीक्षक का प्रतिवेदन मतव्य सहित प्राप्त।
प्राप्त प्रतिवेदन के आलोक में विपक्षी को नोटिस निर्गत करें। अभिलेख दिनांक
29/6/20 को रखें।

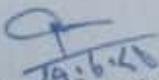

15.6.20
अंचल अधिकारी
धनबाद।

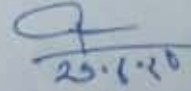
29/6/20

अभिलेख उपस्थापित। अभिलेख के अवलोकनोपरान्त पाया कि गौजा
मौला कुसंग गौजा नं० 12 खाता 142 प्लॉट
नं० 63 रकवा 9.90.570 भूमि से संबंधित है। आवेदित
भूमि गत सर्वे खतियान के अनुसार गैरआवाद खाते की भूमि है। जमाबंदी रैगल
के खोज बीन के उपरान्त पता नहीं चल सका, जिसके कारण बिना नोटिस का
तामिला प्रतिवेदन प्राप्त है (सुलभ प्रसंग हेतु नोटिस की प्रति संलग्न)। आवेदित
भूमि दाखिल खारिज केस नं० (.....) के अनुसार कायम है।
तत्कालीन अंचल अधिकारी, धनबाद द्वारा उक्त पंजी को संदेहास्पद माना गया
है। जिसे संबंधित उप निरीक्षक एवं अंचल निरीक्षक ने उक्त जमाबंदी को रद्द
हेतु प्रस्ताव प्रतिवेदन अनुशंसा सहित समर्पित किया

अतः जाँच प्रतिवेदन के आलोक में जमाबंदी रद्द हेतु अभिलेख भूमि
सुधार उपसमाहर्ता धनबाद को भेजे।

लेखापित एवं संशोधित।


15.6.20
अंचल अधिकारी
धनबाद।


25.6.20
अंचल अधिकारी
धनबाद।

संदिग्ध / संदेहास्पद जमाबंदी संबंधी जाँच प्रतिवेदन

4181

1. संदिग्ध/संदेहास्पद जमाबंदी रैयत का नाम :-
 ① श्री नन्दन कुमार ग्रह था
 ② श्री नौतन कुमार ग्रह था
 पिता - शत्रु शरण ग्रह था
 शा.

2. जमाबंदी से संबंधित भूमि का विवरण :-

मौजा	धाना सं०	खाता सं०	प्लॉट सं०	रकबा
कौलाकुसगा	12	142	63	9.90 बीघा

3. जमाबंदी पंजी - II के जिल्द संख्या 20 पृष्ठ सं० 3761 पर कायम है-

4. जमाबंदी किस वर्ष से कायम है - 88-09

5. खतियान के अनुसार उपरोक्त भूमि के खातेदार का नाम :- गैर आवाद

6. किस सक्षम अधिकार / पदाधिकारी के आदेश से जमाबंदी कायम की गई है :- लगान धार्य / बन्दो वस्ती / दा० खा० मु० सं०
 1717 (11) 88-09 From Thokano - 3030

7. यदि संदेहास्पद जमाबंदी नामान्तरण द्वारा स्थापित है तो मूल जमाबंदी रैयत का नाम :- श्री शिवा शरण - श्रीकाशक

8. मूल जमाबंदी कायम किए जाने का आधार (अनिर्बंधित सादा हुकुमनामा / लगान निर्धारण / अवैध भूबंदोबस्ती -
 पूर्व मी० न० 2040 (11) 85-06 From Thokano - 332

9. संदेहास्पद जमाबंदी की जाँच किस राजस्व अभिलेख से की गई (भूतपूर्व जमींदार द्वारा दाखिल रिटर्न / बन्दोबस्ती पंजी / लगान निर्धारण पंजी / भू - हस्तांतरण पंजी

10. संदेहास्पद जमाबंदी में अंकित लगान रसीद संख्या एवं वर्ष -

क्र० संख्या	लगान रसीद संख्या	रसीद निर्गत तिथि	वसूली वर्ष
1 —	2048 212 3688 94	2-3-88 1-7-88	85-88 88-09
2			
3			
4 —	097365	5-3-16	15-16