

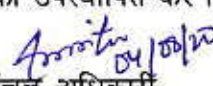
अंचल कार्यालय, शिकारीपाड़ा

आदेश-पत्रक प्रथम

आदेश-पत्रक

(देखें अभिलेख हस्तक 1941 का नियम 129)

आदेश पत्रक ता० से तक
 जिला- दुमका (धेनुवाडीह) सं० 23 सन् 2024 ..
 केस का प्रकार अतिक्रमण

आदेश की क्रम संख्या की तिथि	पदाधिकारी का आदेश एवं हस्ताक्षर	आदेश के क्रम में की गई कार्रवाई के बाद में टिप्पणी एवं तिथि																								
1	2	3																								
04/08/20	<p>अभिलेख उपस्थापित। अंचल कार्यालय द्वारा दिए गए निदेश के आलोक में संबंधित राजस्व उपनिरीक्षक एवं अंचल निरीक्षक के द्वारा मौजा- धेनुवाडीह, थाना सं०- 13, अनावादी खाता सं०- 41 के प्लॉट सं०- 01 से संबंधित भूमि का जाँचोपरान्त अतिक्रमण संबंधी प्रतिवेदन प्राप्त हुआ है। प्रतिवेदनानुसार मौजा धेनुवाडीह, थाना सं०- 13, अनावादी खाता सं०- 41, खेसरा सं०- 01, कुल रकवा 23 बीघा 11 कट्ठा 06 धूर, किस्म जमीन गोचर का ग्रामीण तथा रैयत की उपस्थिति में स्थानीय जाँच किया। जाँचोपरान्त पाया कि श्रीमंत मंडल, पिता- स्व० धनपति मंडल, ग्राम+पंचायत- गनद्रकपुर के द्वारा मौजा- धेनुवाडीह, थाना सं०- 13, अनावादी खाता सं०- 41, खेसरा सं०- 01 किस्म गोचर में 11 डी० जमीन में मकई तथा भिन्डी का खेती कर अतिक्रमण किया गया है। संबंधित राजस्व उपनिरीक्षक एवं प्रभारी अंचल निरीक्षक द्वारा उक्त भूमि में अतिक्रमणवाद चलाने हेतु अनुशंसा प्राप्त है।</p> <p>अतः संबंधित राजस्व उपनिरीक्षक/अंचल निरीक्षक/ अंचल अमीन के द्वारा विहित प्रपत्र में प्रतिवेदन अतिक्रमण वाद चलाने के अनुशंसा के साथ समर्पित किया गया है। अतिक्रमण की विवरणी निम्नवत है :-</p> <table border="1"> <thead> <tr> <th>क्र०सं०</th> <th>अतिक्रमण कर्ता का नाम</th> <th>ग्राम</th> <th>खाता सं०</th> <th>प्लॉट सं०</th> <th>रकवा (एकड़ में)</th> <th>भूमि का किस्म</th> <th>अभ्युक्ति</th> </tr> <tr> <th>1</th> <th>2</th> <th>3</th> <th>4</th> <th>5</th> <th>6</th> <th>7</th> <th>8</th> </tr> </thead> <tbody> <tr> <td>1</td> <td>श्रीमंत मंडल, पिता- स्व० धनपति मंडल</td> <td>धेनुवाडीह</td> <td>41</td> <td>01</td> <td>0.11</td> <td>गोचर</td> <td>श्रीमंत मंडल, पिता- स्व० धनपति मंडल के द्वारा गोचर भूमि खेसरा सं०- 01 में मकई तथा भिन्डी का खेती करके अतिक्रमण कर रहा है।</td> </tr> </tbody> </table> <p>अंचल अमीन, राजस्व उप निरीक्षक एवं अंचल निरीक्षक के जाँच प्रतिवेदन के आधार पर अतिक्रमण वाद प्रारम्भ की जाती है, तदनुसार अतिक्रमणकारी को JPLE Act की धारा 3 के तहत नोटिश निर्गत करें। अभिलेख दिनांक/08/20 को उपस्थापित करें।</p> <p align="right">  अंचल अधिकारी, शिकारीपाड़ा। </p>	क्र०सं०	अतिक्रमण कर्ता का नाम	ग्राम	खाता सं०	प्लॉट सं०	रकवा (एकड़ में)	भूमि का किस्म	अभ्युक्ति	1	2	3	4	5	6	7	8	1	श्रीमंत मंडल, पिता- स्व० धनपति मंडल	धेनुवाडीह	41	01	0.11	गोचर	श्रीमंत मंडल, पिता- स्व० धनपति मंडल के द्वारा गोचर भूमि खेसरा सं०- 01 में मकई तथा भिन्डी का खेती करके अतिक्रमण कर रहा है।	
क्र०सं०	अतिक्रमण कर्ता का नाम	ग्राम	खाता सं०	प्लॉट सं०	रकवा (एकड़ में)	भूमि का किस्म	अभ्युक्ति																			
1	2	3	4	5	6	7	8																			
1	श्रीमंत मंडल, पिता- स्व० धनपति मंडल	धेनुवाडीह	41	01	0.11	गोचर	श्रीमंत मंडल, पिता- स्व० धनपति मंडल के द्वारा गोचर भूमि खेसरा सं०- 01 में मकई तथा भिन्डी का खेती करके अतिक्रमण कर रहा है।																			

OFFICE OF CIRCLE OFFICER SHIKARIPARA

FORM 1

Form of notice under Section 3 of the
Jharkhand Public Land Encroachment Act, 1956

JPLE Case No23/20-21

To, Shri/Shrimati श्रीमंत मंडल son/wife/daughter of मिता व. अनपति मंडल resident of
Village पोतुवाडी Thana No 44 P.S. शिराडी District दुमरा

Whereas you have made or are responsible for the continuance of encroachment upon
Khata No 41 Plot No 01 Area 0.11 of Village पोतुवाडी Thana No
13 P.S. शिराडी District दुमरा which is public land as defined in Sub-
section (3) of Section 2 of Jharkhand Public Land Encroachment Act, 1956 (Jharkhand Act XV of
1956).

You are hereby called upon to appear before me on 19/08-20 at 11 am and show cause why
such encroachment shall not be removed.

Take notice that if you fail to appear at the time and place mentioned above, the matter will
be decided in your absence.

Date 04/08/20

Collector
(under the Act.)

Dist. DUMKA

REPORT OF ENCROACHMENT ON PUBLIC PROPERTY.

6/1

Sub-Division DUMKA Police Station SHIKARIPUR Halka 6/1

Village DHENUWAH Name of Karmachari/Sarkari Amin SUNIL MURMU / GANESH MANDAL

Thana SHIKARIPUR Name of Circle Inspector GENHLITA MURMU

Thana Number 1/5 Name of Anchal Adhikari/Circle Officer AMRITA KUMAR

Sl No.	Plot number	Nature of the land	Nature of encroachment	Area encroached upon	Name and address of the person who has encroached	Date of encroachment	Remarks of circle Inspector after local inspection	Remarks Anchal Adhikari/Circle Office after Inspector.
1	2							
2	01	गैर	बाड़ी बगान खेती रोना गंगा 1	118 स.	श्रीमान संजय सिन्हा - ज. धनपती संजय, बारापदी बगान, गुरुकुल पंचाल - विजारीबाड़ा		श्रीमान - धनपती संजय - 13 बारापदी बगान - 41, खेती रोना - 01 कोरम बगान - 18 ग. बा. बारापदी श. बा. बारापदी विजारीबाड़ा बारापदी बगान बारापदी बगान बारापदी बगान बारापदी बगान बारापदी बगान बारापदी बगान	

Memo No.

Forwarded to the Circle Inspector/Circle Officer/Anchal Adhikari/Sub-Divisional Officer for necessary action under the Bihar Land Encroachment Act 1956



Karmachari Halka SUNIL MURMU
Circle Inspector
Anchal Adhikari/Circle Officer, Anchal/Circle

Handwritten notes in the left margin, including "Dumka" and "Shikaripur".

मोला - फुलाडी १०-१३
 लकल - वामसिमा
 सुखदिवीपन - डुकका
 कान्यका - सि कडी फाडी
 रसीर सि - १ लीर १०८-१
 टुकल १६" = १ मइल
 ए. १९२५, २४ ई



संकेत :-

मलनाथि वामि की लाल रंगी दिव्याम
 गमा २०
 कान्यकी रकमा सि-५।
 ५१३००-०१

कानि कमाकाल का काम
 कानि कमाकाल का काम
 कानि कमाकाल का काम - ११.५।
 ५१३००-०१ किलमी रंगमं

गंगा सिंगर सुनील कुमार
 ५/१२/२० रा.उप.वि. प्र.अ.वि.
 क.क.वि.

गौबर जमीन के संबंध में प्रमाण प्रस्तुत

अवलोकन

अवलोकन के आदेशानुसार अंचल अमरीन तहसील प्रथम अंचल निरीक्षक के साथ मौला: वेनुवाडीह, ग्राम नं०-13, अनावापी खाता सं०-41 खेसरा सं०-01, कुल रकबा 23 बीघा, 11 कट्ठा, 6 पुर, विभागीय जमीन गौबर का शर्गाण तथा पाई रैयत के उपस्थिति में स्वामीम लॉच किया। स्वामीम लॉच के क्रम में शर्गाण तथा पाई रैयत ने बतलाया कि :- (1) जगदीशचन्द्र मल्लिक, पिता- स्व. ज्योतिराम, ग्राम + पंचायत- गन्धकपुर के द्वारा मौला: वेनुवाडीह, ग्राम नं०-13, अनावापी खाता सं०-41, खेसरा सं०-01 किस्म जमीन गौबर में 15 डी. जमीन मकाई तथा गिरी का खेती किया गया है।

(2) श्रीमंत मंडल, पिता- स्व. धनपति मंडल ग्राम + पंचायत- गन्धकपुर के द्वारा मौला: वेनुवाडीह, ग्राम नं०-13, अनावापी खाता सं०-41, खेसरा सं०-01 किस्म जमीन गौबर, 11 डी. जमीन पर मकाई तथा गिरी का खेती किया गया है।



(3) कर्नाई मल्लिक, पिता- स्व. महोदय मल्लिक, ग्राम- सोनाहारा, पंचायत- गन्धकपुर के द्वारा मौला: वेनुवाडीह, ग्राम नं०-13, अनावापी खाता सं०-41, खेसरा सं०-01 किस्म जमीन गौबर, 14 डी. जमीन पर मकाई का खेती किया गया है।



अंचल अमरीन के द्वारा दिया गया ट्रेल माफ़ा प्रतिवेदन के काम संलग्न है।


अतः अंग्रेज कारवाई हेतु लॉच प्रतिवेदन साफ़ समर्पित



विश्वालय मजदूर
कार्यालय
मजदूर
मजदूर

पुं० लु
को
निपुणतार
कार्यालय
मजदूर
मजदूर
05/08

आदेश की क्रम संख्या की तिथि	पदाधिकारी का आदेश एवं हस्ताक्षर	आदेश के क्रम में की गई कार्रवाई के बाद में टिप्पणी एवं तिथि
19.08.2020	<p>अभिलेख उपस्थापित। नोटिश तामिला प्रतिवेदन प्राप्त। अतिक्रमणकारी उपस्थित। अतिक्रमणकारी उपस्थिति आवेदन पत्र के साथ लिखित सूचना दी गई है कि मौजा-धेनुवाडीह के अन्तर्गत लगभग 6 (छः) कट्टा जमीन पर मकई लगाया था और अभी इसमें खेती नहीं करेंगे। अतः संबंधित राजस्व उप निरीक्षक एवं प्रभारी अंचल निरीक्षक को निदेश दिया जाता है कि अतिक्रमित किये गये गोचर जमीन पर लगाया गया फसल पूर्ण रूप से अतिक्रमण हटाया है या नहीं अद्यतन जाँच प्रतिवेदन की मांग करें। अभिलेख दिनांक 10.03.20 को उपस्थापित करें।</p> <p>लेखापित्त.  अ०अ०</p> <p style="text-align: right;">  अंचल अधिकारी, शिकारीपाड़ा।</p>	

आदेश की क्रम संख्या की तिथि	पदाधिकारी का आदेश एवं हस्ताक्षर	आदेश के क्रम में की गई कार्रवाई के बाद में टिप्पणी एवं तिथि
10.09.2020	<p>अभिलेख उपस्थापित। संबंधित राजस्व उप निरीक्षक को इस कार्यालय के ज्ञापांक 703/रा0 दिनांक 19.08.2020 द्वारा निदेश दिया गया था कि अतिक्रमणकारी द्वारा अतिक्रमित किये गये गोचर जमीन पर लगाया गया फसल हटा लिया गया है या नहीं से संबंधित अद्यतन जाँच प्रतिवेदन उपलब्ध कराएंगे। किन्तु आज तक अद्यतन जाँच प्रतिवेदन समर्पित नहीं किया गया है। अतः पुनः निदेश दिया जाता है कि 2 दिनों के अन्दर अद्यतन प्रतिवेदन समर्पित करें। साथ ही विलम्ब के संबंध में स्पष्टीकरण भी समर्पित करेंगे। अभिलेख दिनांक<u>25-09-20</u> को उपस्थापित करें।</p> <p>लेखापित  अं0अ0</p> <p style="text-align: right;">  अंचल अधिकारी, शिकारीपाड़ा।</p>	



आदेश की क्रम संख्या की तिथि	पदाधिकारी का आदेश एवं हस्ताक्षर	आदेश के क्रम में की गई कार्रवाई के बाद में टिप्पणी एवं तिथि
12.09.2020	<p>अभिलेख उपस्थापित । राजस्व उप निरीक्षक एवं अंचल निरीक्षक का जाँच प्रतिवेदन प्राप्त । प्रतिवेदनानुसार मौजा- धेनुवाडीह, पंचायत- गन्द्रकपुर में जाकर राजस्व उप निरीक्षक एवं अंचल निरीक्षक द्वारा स्थलीय अद्यतन जाँच किया गया । जाँच के क्रम में पाया गया कि अतिक्रमणकारी द्वारा अतिक्रमित किए गए गोचर जमीन पर लगाया गया फसल को हटा लिया गया है एवं उक्त गोचर जमीन पर दोबारा कृषि कार्य नहीं करने की बात कही गई है ।</p> <p>राजस्व उप निरीक्षक एवं अंचल निरीक्षक द्वारा स्थल जाँच कर प्रतिवेदित किया गया है कि उक्त अतिक्रमित भूमि से अतिक्रमण हटा लिया गया ।</p> <p>अतः राजस्व उप निरीक्षक एवं अंचल निरीक्षक द्वारा समर्पित जाँच के आलोक में वाद की कार्यवाही समाप्त की जाती है ।</p> <p>लेखापित  अ०अ०</p> <p style="text-align: right;">  अंचल अधिकारी, शिकारीपाड़ा ।</p>	